PROGRAMUL NAȚIUNILOR UNITE
PENTRU DEZVOLTARE

CONSILIUL JUDEȚEAN NEAMȚ

PLANUL LOCAL PENTRU DEZVOLTARE DURABILĂ A JUDEȚULUI NEAMȚ

- AGENDA LOCALĂ 21 -

2008

AGENDA LOCALĂ 21 – JUDEȚUL NEAMȚ

CUPRINS

Partea I. STRATEGIA LOCALĂ DE DEZVOLTARE DURABILĂ - Evaluarea potențialului sistemului socio economic pentru implementarea modelului de dezvoltare socio-economică durabilă

I.1 EVALUAREA CAPITALULUI NATURAL

Calitatea factorilor de mediu
Resursele de apa
Resursele minerale
Resursele de sol
Biodiversitatea si ariile protejate
Padurile

I.2 STRUCTURA SISTEMULUI ECONOMIC

Descriere
Agricultură
Transporturi
Infrastructura de bază
Turismul

I.3 CAPITALUL SOCIAL

Populația
Sănătatea populației
Învățământ
Cultura

Partea a II-a. ANALIZA SWOT şi OBIECTIVELE GENERALE ŞI SPECIFICE
II.1 Analiza SWOT
II.2 Obiectivele generale şi specifice

Partea a III-a. PLANUL LOCAL DE ACȚIUNE

III.1 Obiectivele generale din Strategia Locală de Dezvoltare Durabilă
III.2 Măsuri de întărire a capacității instituționale
III.3 Proiecția financiară
III.4 Obiectivele specifice şi Proiectele identificate
III.5 Structurile instituționale de monitorizare şi evaluare

Partea a IV-a. PORTOFOLIUL DE PROIECTE PRIORITARE

IV.1 Capitalul Natural
IV.2 Sistemul Economic
IV. 3 Capitatul Social

„EXTINDEREA AGENDEI LOCALE 21 ÎN ROMÂNIA" JUDEȚUL NEAMȚ

Partea I. STRATEGIA LOCALĂ DE DEZVOLTARE DURABILĂ - *Evaluarea potențialului sistemului socio economic pentru implementarea modelului de dezvoltare socio-ecomonică durabilă*

- Localizare

Județul Neamț este situat în partea central estică a României, între paralelele 46^0 40' şi 47^0 20' latitudine nordică şi meridianele 25^0 43' şi 27^0 15' longitudine estică.

Vecini:

- la nord şi nord-vest județul Suceava
- la est județele Iaşi şi Vaslui
- la sud județul Bacău
- la vest județul Harghita

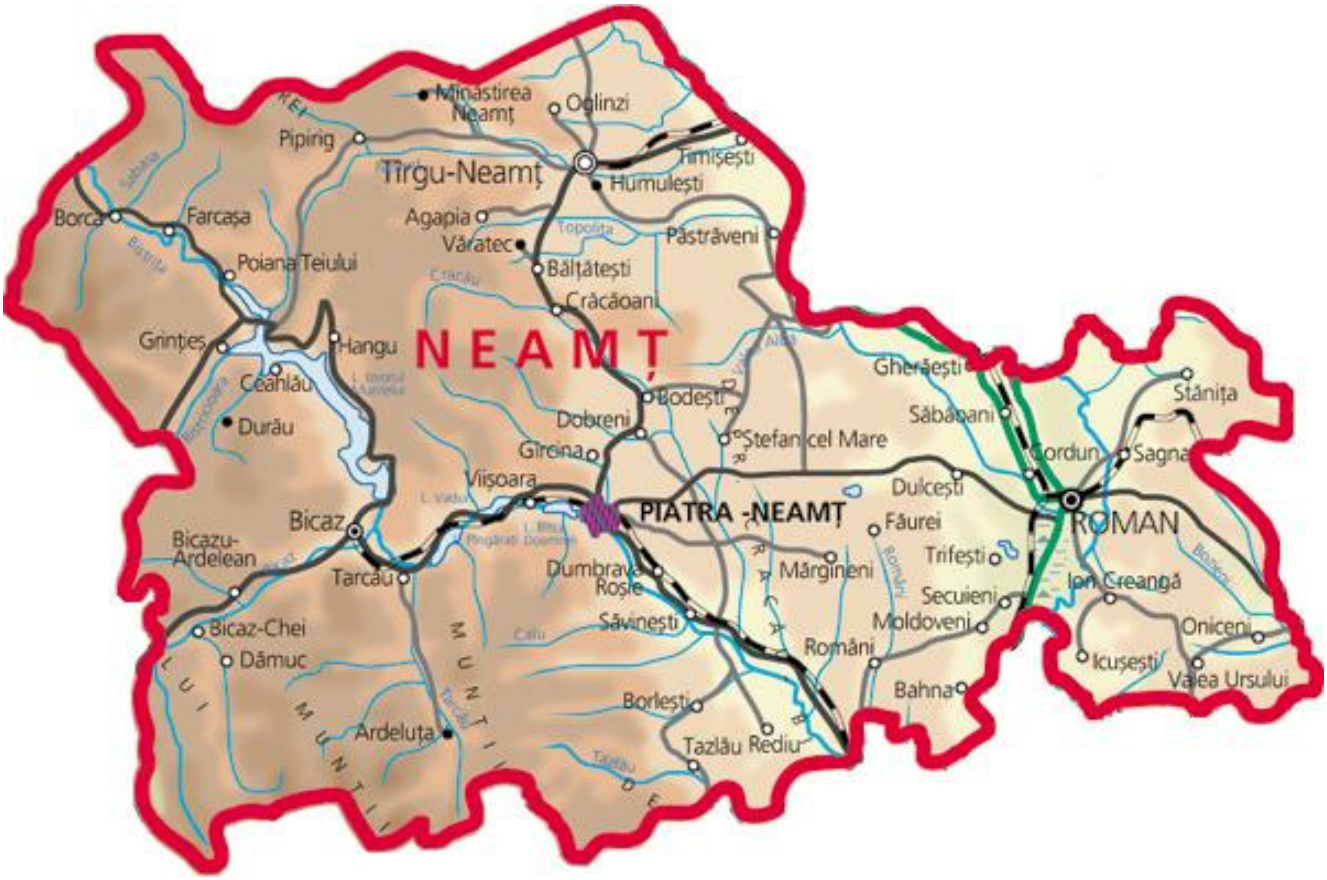

- *Relief şi geologie*

Suprafaţa judeţului este de 589.614 ha, ceea ce reprezintă 2,5% din teritoriul ţării.

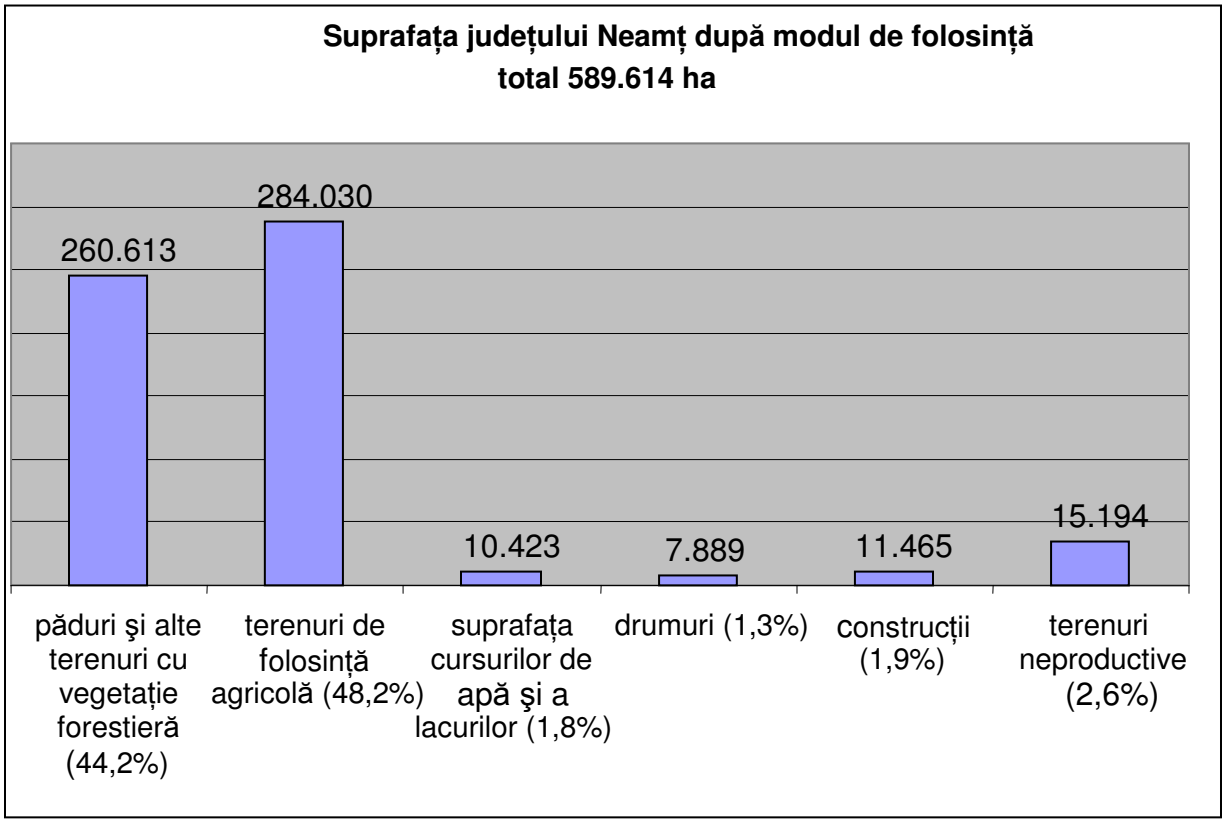

Sursa: Direcţia Regională de Statistică Neamţ

Relieful judeţului prezintă o diversitate deosebită determinată într-o lungă perioadă de timp de alcătuirea şi structura geologică, de mişcările tectonice, de succesiunea de sisteme morfoclimaterice. Este dispus în trepte care coboară de la vest spre est, cuprinzând unităţi muntoase, unitatea subcarpatică, unitate de podiş, culoarele de vale ale Siretului şi Moldovei.

Principalele unităţi muntoase, amplasate în vestul judeţului, sunt:

- Masivul Ceahlău, cu înălţimea maximă de 1907 m;
- M-ţii Hăşmaş, situaţi în bazinul superior al râului Bicaz, cu înălţimea maximă de 1792 m;
- M-ţii Bistriţei, cu masivul Grinţieş de 1757 m şi o parte a masivului Budacu;
- M-ţii Tarcău, la sud de valea Bicazului şi la est de valea Dămucului, cu înălţimea maximă de 1664 m;
- M-ţii Stînişoarei care ocupă zona de la nord de valea Bistriţei, cu culmi joase rotunjite ce ating 1529 m, separate de văi largi cu aspect de depresiune.

Unitatea subcarpatică este situată la est de zona montană şi cuprinde depresiunile: Neamţ, Cracău-Bistriţa şi o parte din depresiunea Tazlău.

Unitatea de podiş apare la est de Subcarpaţi şi se integrează prin toate elementele morfologice şi de evoluţie Podişului Central Moldovenesc.

Cea mai joasă formă de relief o reprezintă culoarele de vale ale Siretului şi Moldovei care ating o lărgime maximă de 5-6 km la nivelul luncilor, având aspectul unor câmpii largi terasate.

- Reţea hidrografică

Pe teritoriul judeţului Neamţ reţeaua hidrografică de suprafaţă are o densitate cuprinsa între 0,5 si 1,2 km / km^2 (scade sub 0,5 km / km^2 în regiunea extracarpatică). Lungimea totală a cursurilor de apă este de cca. 2000 km. Principalele râuri colectoare ale reţelei hidrografice de suprafaţă sunt Siret, Bistriţa şi Moldova şi fac parte din bazinul hidrografic al râului Siret. Râul Siret drenează extremitatea de est a judeţului pe o distanţă de 38 km. Primul mare afluent colectat este râul Moldova al cărui curs inferior străbate partea

de nord est şi est a judeţului pe o lungime de 76 km. Cel mai important curs de apă pentru judeţ este râul Bistriţa; cursul mijlociu al Bistriţei traversează partea central vestică a judeţului şi se varsă în Siret aval de Bacău.

- *Resursele subsolului*

Judeţul Neamţ dispune de însemnate rezerve minerale. Dintre acestea menţionăm: sulfuri polimetalice în zona şisturilor cristaline, combustibili minerali în structurile de fliş şi cele de platformă; şisturi bituminoase în zona flişului paleocen, sare gemă şi săruri de potasiu în depozitele miocene ale zonei subcarpatice: Borleşti, Cut, Bălţăteşti, Gârcina, Oglinzi, Tazlău, zona munţilor Tarcău; petrol (Pipirig), gaze naturale(Gârcina, Cuiejdi, Mărgineni, Secuieni, Bahna); ape minerale sulfuroase (Dămuc), carbogazoase (Toşorog, Bistra, Pântec, şi Valea Borca); pietrişuri, nisipuri şi argile pe principalele văi etc

- *Clima*

Judeţul Neamţ are o climă temperat continentală cu particularităţi specifice părţii de est a României şi variaţii locale impuse de treptele de relief.

Astfel temperatura medie anuală variază între 2^0 – 3^0C pe culmile înalte ale Masivului Ceahlău, pe munţii Bistriţei, Stânişoarei şi Tarcăului , $6,5^0$ – 7,5 ^{0}C pe culmile Subcarpaţilor Moldoveneşti, 7,0 – 8,5 ^{0} C în Depresiunea Cracău – Bistriţa şi 7,5 – 8,5 ^{0} C în Podişul Moldovenesc. Temperatura maximă absolută s-a înregistrat în estul judeţului la Dolješti ($39,6^0$ C pe 17.08.1952) iar minima absolută în Culoarul Siretului , la Roman (- $33,2^0$ C pe 20.02.1954). Amplitudinea termică evidenţiază influenţele mai puternice ale continentalismului din partea de est a judeţului (între 22 – 26 ^{0} C) şi mai reduse în vest (18 – 20^0 C). Durata de strălucire a Soarelui înregistrează, în medie, 1425 - 1650 ore /an în zona montană şi 1850 – 1975 ore / an în Podişul Central Moldovenesc.

I.1 EVALUAREA CAPITALULUI NATURAL

1.1 Calitatea factorilor de mediu

Calitatea aerului ambiental

Pentru aprecierea calității aerului s-au evaluat rezultatele determinărilor de poluanți gazoşi şi pulberi în suspensie efectuate de laboratorul A.P.M. Neamț pe probe medii zilnice (24 ore) şi probe momentane, în 9 puncte de control (fixe) dispuse în 6 zone protejate de pe teritoriul județului: Piatra Neamț, Săvineşti, Dumbrava Roşie, Roman, Turtureşti şi Taşca.

Rețeaua de monitorizare a calității aerului în județul Neamț include trei tipuri de stații: de fond, de trafic şi industriale. Stațiile orăşeneşti de fond sunt amplasate în aria construită de la periferia localităților, neinfluențată direct de trafic sau de surse industriale.

Pe teritoriul județului există două zone importante din punct de vedere al impactului generat de activitățile industriale: zona platformei chimice Săvineşti şi cea a fabricii de ciment S.C. Carpatcement SA Bicaz. Impactul generat de sursele fixe de poluare a atmosferei se urmăreşte prin analiza poluanților specifici.

Județ	Oraş	Stația	Tipul stației	Tip poluant (SO_2, NO_x, TSP, PM_{10}, Pb, Cd, Hg,etc)	Număr determinări	Concentrația medie anuală	UM	Frecvența depăşirii VL sau CMA	Obs.
Neamț	Piatra Neamț	Stația Meteo	Stație de fond	NO_2	202	17,1521	µg/m^3	0,00	
				SO_2	202	6,8338		0,00	
				NH_3	202	27,7798		0,50	
		Stația de Salvare	Stație de trafic	PM 10	202	59,6232		47,52	
		Dumbrava Roşie - Peco	Stație de trafic	NO_2	203	20,9723		0,49	
				SO_2	203	5,1647		0,00	
				CH_2O	203	1,4467		2,46	
		Săvineşti – Intersecție Centru	Stație industrială	NO_2	204	10,9611		0,98	
				SO_2	204	5,8833		0,00	
				NH_3	204	42,1671		3,43	
		Săvineşti–Socin	Stație industrială	NO_2	183	7,6502		0,00	
				SO_2	183	4,7192		0,00	
				NH_3	183	40,9707		2,19	
		Turtureşti	Stație industrială	NO_2	201	16,4097		0,00	
				SO_2	201	4,9660		0,00	
				CH_2O	201	0,7626		0,00	
	Roman	Miron Costin	Stație de trafic	PM 10	198	78,5208		76,77	
	Bicaz (com. Taşca)	Hamzoaia	Stație industrială	TSP	197	115,0902		25,89	
		Taşca	Stație industrială	TSP	197	121,3108		26,40	

Calitatea aerului ambiental 2006

Pulberi în suspensie (PM_{10})

Județ	Pulberi în suspensie	Punct de monitorizare	An	Valoare medie anuală	Valoare maximă 24 ore	UM (mg/m^3)	CMA pentru protecția sănătății		Frecvența depășirii CMA 24 ore (%)
							Media anuală	24 ore	
Neamț	Pulberi în suspensie - totale	Tașca - Hamzoaia	1999	0,107	0,179	mg/m^3	0,075 mg/m^3	0,15 mg/m^3	5,56
		Tașca - Tașca		0,098	0,149				0,00
		Tașca - Hamzoaia	2000	0,114	0,235				11,76
		Tașca - Tașca		0,124	0,259				23,40
		Tașca - Hamzoaia	2001	0,099	0,236				6,77
		Tașca - Tașca		0,105	0,187				3,55
		Tașca - Hamzoaia	2002	0,101	0,200				5,15
		Tașca - Tașca		0,114	0,236				9,63
		Tașca - Hamzoaia	2003	0,084	0,199				4,03
		Tașca - Tașca		0,098	0,229				6,71
		Tașca - Hamzoaia	2004	0,110	0,241				9,72
		Tașca - Tașca		0,120	0,320				8,22
		Tașca - Hamzoaia	2005	0,218	0,368				21,81
		Tașca - Tașca		0,137	0,352				22,87
		Tașca - Hamzoaia	2006	0,115	0,381				25,89
		Tașca - Tașca		0,121	0,264				26,40
	PM10	Piatra Neamț – Stația de Salvare	1999	-	-		40 $\mu g/m^3$	50 $\mu g/m^3$	-
		Roman - Miron Costin		-	-				-
		Piatra Neamț – Stația de Salvare	2000	-	-				-
		Roman - Miron Costin		-	-				-
		Piatra Neamț – Stația de Salvare	2001	-					-
		Roman - Miron Costin		-	-				-
		Piatra Neamț – Stația de Salvare	2002	-	-				-
		Roman - Miron Costin		-	-				-
		Piatra Neamț – Stația de Salvare*	2003	0,0475*	0,137*				37,50*
		Roman - Miron Costin**		0,0917**	0,209**				86,67**
		Piatra Neamț – Stația de Salvare	2004	0,052	0,347				31,82
		Roman - Miron Costin		0,056	0,215				48,42
		Piatra Neamț – Stația de Salvare	2005	0,054	0,141				49,46
		Roman - Miron Costin		0,068	0,197				57,75
		Piatra Neamț – Stația de Salvare	2006	0,059	0,217				47,52
		Roman - Miron Costin		0,078	0,281				76,77

Notă:

PM10 - Piatra Neamț – Stația de Salvare* : Valori obținute din luna VII 2003 odată cu montarea prelevatorului de PM 10.
PM 10 - Roman - Miron Costin**: Valori obținute din luna XI 2003 odată cu montarea prelevatorului de PM 10.

Concentrații ale dioxidului de sulf

La indicatorul dioxid de sulf nu s-au înregistrat depăşiri în zona Piatra Neamț, valoarea maximă determinată fiind de 49,28 µg/mc în anul 2006.

Județul Neamț	**1995**	**1996**	**1997**	**1998**	**1999**	**2000**	**2001**	**2002**	**2003**	**2004**	**2005**	**2006**
Evoluție SO2 (µg/mc)	1,3	1,9	2,9	0,9	0,3	-	0,4	0,2	0,4	0,1	1	6,8

Evoluție SO2 – zona Piatra Neamț

La indicatorul dioxid de sulf nu s-au înregistrat depăşiri în zona Săvineşti.

Județul Neamț	**1995**	**1996**	**1997**	**1998**	**1999**	**2000**	**2001**	**2002**	**2003**	**2004**	**2005**	**2006**
Evolutie SO2 (µg/mc)	0,3	0,5	0,4	0,2	0,2	0,2	0,1	0,2	0,4	0,5	0,3	5,2

Evoluție SO2 – zona Săvineşti

Concentrații ale dioxidului de azot

La indicatorul dioxid de azot nu s-au înregistrat depăşiri în zona Piatra Neamț, valoarea maximă determinată fiind de 53,19 µg/mc în anul 2006.

Județul Neamț	**1995**	**1996**	**1997**	**1998**	**1999**	**2000**	**2001**	**2002**	**2003**	**2004**	**2005**	**2006**
Evoluție NO2 (µg/mc)	16	13	18	13	10	11	13	13	14	18	19	17

Evoluție NO2 – zona Piatra Neamț

La indicatorul dioxid de azot s-au înregistrat, în anul 2006 – zona Săvineşti, 3 depăşiri ale CMA (100 µg/mc), valoarea maximă determinată fiind de 136,52 µg/mc, frecvență depăşirilor fiind de 1% în anul 2006.

Judetul Neamț	**1995**	**1996**	**1997**	**1998**	**1999**	**2000**	**2001**	**2002**	**2003**	**2004**	**2005**	**2006**
Evoluție NO2 (µg/mc)	44	44	27	29	16	16	11	8	13	15	45	13

Evoluție NO2 – zona Săvineşti

Concentrații ale amoniacului

La indicatorul amoniac s-a înregistrat o depăşire în zona Piatra Neamț, valoarea maximă determinată fiind de 0,1067 mg/mc.

Județul Neamț	**1995**	**1996**	**1997**	**1998**	**1999**	**2000**	**2001**	**2002**	**2003**	**2004**	**2005**	**2006**
Evolutie NH3 (mg/mc)	0,009	0,0127	0,0077	0,0101	0,008	0,007	0,012	0,0078	0,022	0,013	0,019	0,027

Evoluție NH3 – zona Piatra Neamț

Amoniacul este indicator specific platformei chimice Săvineşti. În anul 2006 s-au înregistrat 11 depăşiri ale CMA (0,100 mg/mc conform STAS 12574/1987), valoarea maximă înregistrată fiind de 0,190 mg/mc, frecvența depăşirilor în zona Săvineşti fiind de 3 %.

Județul Neamț	**1995**	**1996**	**1997**	**1998**	**1999**	**2000**	**2001**	**2002**	**2003**	**2004**	**2005**	**2006**
Evoluție NH3 (mg/mc)	0,082	0,055	0,044	0,033	0,033	0,028	0,018	0,022	0,017	0,027	0,038	0,041

Evoluție NH3 – zona Săvineşti

La stația orăşenească de fond amplasată în aria construită de la periferia localității Piatra Neamț, neinfluențată direct de trafic sau de surse industriale, măsurătorile efectuate nu au evidențiat depăşiri ale concentrației maxime admisibile (CMA).

Valorile măsurate în punctele rețelei de supraveghere a calității aerului relevă că poluarea atmosferică este produsă în principal de traficul rutier, înregistrându-se o frecvență ridicată a depăşirilor CMA la indicatorul PM10 la stațiile de trafic amplasate în mun. Piatra Neamț şi Roman.

Se înregistrează o frecvență mare a depăşirilor CMA pentru indicatorul pulberi în suspensie în zona Bicaz -Taşca, aflată sub influența SC CARPATCEMENT SA – Bicaz.

Calitatea aerului ambiental – metale grele

Nr. Crt.	ZONA	VALOARE DETERMINATĂ (ppm)							
		Plumb	Cadmiu	Zinc	Mangan	Crom	Cupru	Nichel	Cobalt
CONCENTRATIA MEDIE ANUALA									
1	PIATRA NEAMȚ	76.636	6.991	980.558	441.915	16.580	77.315	19.945	15.161
2	SĂVINEŞTI	138.300	2.817	887.067	622.900	21.310	193.067	29.645	20.855
3	ROZNOV	84.245	1.575	701.750	416.200	38.660	104.035	28.420	17.310
4	TURTURESTI	99.133	0.356	769.633	326.500	46.770	109.240	48.500	15.450
5	ROMAN	93.511	4.100	1250.903	536.147	25.146	141.813	45.484	24.855
6	BICAZ	80.028	0.754	1159.434	500.788	39.250	111.214	33.873	12.782
7	TAŞCA	104.122	0.798	1673.729	759.790	78.847	122.905	67.481	41.916
8	VIIŞOARA	74.730	1.835	847.900	576.600	32.125	85.223	39.030	16.510

Rezultatele determinărilor de metale din pulberi sedimentabile anul 2006 (concentrația maximă anuală)

Nr. Crt.	ZONA	VALOARE DETERMINATĂ (ppm)							
		Plumb	Cadmiu	Zinc	Mangan	Crom	Cupru	Nichel	Cobalt
CONCENTRATIA MAXIMA ANUALA									
1	PIATRA NEAMȚ	176.500	46.570	1822.400	1026.000	45.480	158.000	49.130	43.650
2	SĂVINEŞTI	242.000	4.536	1167.200	1014.000	42.620	263.700	35.030	41.710
3	ROZNOV	133.600	1.591	1011.400	678.300	38.660	150.500	28.420	34.620
4	TURTURESTI	130.800	1.069	1448.200	455.600	63.720	227.500	61.650	30.900
5	ROMAN	174.100	29.510	3096.000	1150.000	82.600	446.700	100.100	107.000
6	BICAZ	176.300	5.076	2566.000	759.700	80.070	175.300	58.610	44.260
7	TAŞCA	406.200	8.491	6392.000	1752.000	175.600	491.800	143.200	160.300
8	VIIŞOARA	134.100	5.504	1372.600	748.500	42.710	114.500	58.560	33.020

Zone critice sub aspectul poluării atmosferice

Nu există în județul Neamț zone critice sub aspectul poluării atmosferice.

- *Zgomotul*

Zgomotul este o problemă de mediu şi de sănătate, mai ales în zonele urbane unde se înregistrează, ca urmare a traficului, nivele de zgomot peste standardele în vigoare. Pentru aprecierea nivelului de zgomot în zonele locuite din județ s-a stabilit o rețea de măsurare a nivelului de zgomot generat în special de traficul rutier. Aceasta cuprinde 19 dintre intersecțiile principalelor artere rutiere din cele 4 oraşe din județ. Nivelul mediu de zgomot calculat pentru fiecare intersecție s-a comparat cu nivelul de zgomot echivalent admis conform STAS 10 009-1988 pentru fiecare tip de stradă.

Nivelul de zgomot - s-a expertizat în puncte reprezentative şi s-a determinat în perioada diurnă, în orele cu maxim de trafic şi de activități economice. Măsuratorile s-au efecuat pe străzi de diferite categorii, la bordura trotuarului ce margineşte carosabilul, în 19 puncte şi la limita exterioară a zonelor funcționale reprezentate de piețe, parcuri, precum şi incinte de şcoli.

Nivelul de zgomot în anul 2006 la nivelul județului Neamț

Tip măsurătoare zgomot:		Număr măsurători:	Maxima măsurată:	% Depăşiri:
Piețe, spații comerciale, restaurante în aer liber		-la limita cu zonele funcționale: 5 -interior: 3 Total: 8	- la limita cu zonele funcționale: 63,6 dB -interior: 67,5 dB	- la limita cu zonele funcționale: 0 % - interior: 0 %
Incinte de şcoli şi creşe, grădinițe, spații de joacă pentru copii		-la limita cu zonele funcționale: 6 -interior: 4 Total: 10	- la limita cu zonele funcționale: 75,3 dB -interior: 68,2 dB	- la limita cu zonele funcționale: 17 % - interior: 25 %
Parcuri, zone de recreere şi odihnă		- la limita cu zonele funcționale: 20 - interior: 8 Total: 28	- la limita cu zonele funcționale: 78.8 dB - interior: 64.4 dB	- la limita cu zonele funcționale: 100 % - interior: 25 %
Incintă industrială		-	-	-
Zone feroviare		18	79.1 dB	100 %
Aeroporturi		-	-	-
Parcaje auto		42	78.3 dB	0 %
Stadioane, cinematografe în aer liber		5	66.7 dB	0 %
Trafic		109	1.pt. maxima admisă de 65 dB: 76.6 dB 2.pt. maxima admisă de 70 dB: 77 dB 3.pt. maxima admisă de 85 dB: 79.6 dB	1.) 65 dB/ 100 % 2.) 70 dB/ 50 % 3.) 85 dB/ 0 %
Altele	Limita cu zonele funcționale: *ziua: *noaptea:	16 8	1.Ziua, maxim admis: 50 dB - 73,4 dB 2.Noaptea, max. admis: 40 dB - 62,5dB	1.) 50 dB/ 100 % 2.) 40 dB/ 50 %
	În interiorul locuinței=dormitor: *ziua: *noaptea:	4 15	1.pt. maxima admisă de 35 dB: 39,9 dB 2.pt. maxima admisă de 25 dB: 45,2 dB	1.) 35 dB/ 50% 2.) 25 dB/ 93 %

- Monitorizarea calității aerului

Autoritatea de Sănătate Publică Neamț monitorizează calitatea aerului în zonele urbane ale județului Neamț la poluanții SO2, NO2 şi pulberi sedimentabile, din determinările făcute nu s-au înregistrat depăşiri ale C.M.A. în anul 2006.

1.2 Resursele de apă

- Starea apelor de suprafață şi subterane

Rețeaua hidrografică de pe teritoriul de competență a Sistemului de Gospodărire a Apelor Neamț are o lungime de 2302 km şi o densitate medie de 0,34 km/km^2, față de media pe țară de 0,27 km/km^2. Suprafața bazinului hidrografic Siret aferent S.G.A. Neamț totalizează 6458 km^2.

Resurse de apă

Resursa de suprafață				Resursa din subteran			
Teoretică		Utilizabilă		Teoretică		Utilizabilă	
mil.mc/an	mc/s	mil.mc/an	mc/s	mil.mc/an	mc/s	mil.mc/an	mc/s
1325	41,83	480	15,18	180	5,70	140	4,42

Debite măsurate pe râuri în județul Neamț în anul 2007

Nr. crt.	Râul	Stație hidrometrică	Debit maxim în anul 2007 mc/s	Debit mediu multianual mc/s
Bazinul hidrografic Siret				
1.	Siret	Nicolae Bălcescu	192 /27.10	37,7
2.	Moldova	Roman	473 / 7.08	31,9
3.	Bistrița	Frunzeni	167 / 25.10	19,0
4.	Neamț (Ozana)	Dumbrava	71,2 / 6.08	3,52
5.	Tazlău	Tazlău	62,5 / 22.10	1,33

Calitatea apei râurilor după elementele fizico-chimice şi biologice

Nr. crt.	Cursul de apă	Tip program monitori-zare	Secțiunea de control	Clasa de calitate									
				A. Fizico-chimic					B. Biologic				
				I	II	III	IV	V	I	II	III	IV	V
1.	Bistrița	S, O	Frumosu										
			Straja										
			P. Neamț										
			Roznov										
			Frunzeni										
			Zăneşti										
2.	Ozana	S	Boboieşti										
			Dumbrava										
3.	Moldova	S, O	Timişeşti										
			Roman										
4.	Siret	S	Luțca										
5.	Bicaz	S	Bicaz Chei										
			Bicaz Aval										
6.	Schitu	S, P	Durău										
7.	Bistricioara	S	Capu Corbului										
		S	Bistricioara										
8.	Putna	S, P	Tulgheş										
10.	Cracău	S	Slobozia										
10.	Cuiejdiu	S	Piatra Neamț										
11.	pr. Pietrosu	R	am. loc.Gâdinți										
12.	pr.Doamna	R	am.loc.Doamna										
13.	pr. Bouleț	R	am.loc. Mitocu										

Sursa: Sistemul de Gospodărire a Apelor Neamț

Legendă: Clasa de calitate Starea ecologică

	I	foarte bună
	II	bună
	III	moderată
	IV	slabă
	V	proastă

Situația calității râurilor şi încadrarea în clase de calitate – anul 2007

Râul	Lungimea (km)	Clasa de calitate Ord.161/2006									
		I		II		III		IV		V	
		km	%	km	%	km	%	km	%	km	%
Bistrița	126	93	73,8	11,9	26,2	18	14,3	-	-	-	-
Canal CHE	18	18	100	-	-	-	-	-	-	-	-
Ozana	56	8,5	15,2	47,5	84,8	-	-	-			
Moldova	49	49	100	-	-	-	-	-	-	-	-
Siret	25	-	-	25	100	-	-	-	-	-	-
Bicaz	39	13	33,3	26	66,7	-	-	-	-	-	-
Bistricioara	14	-	-	14	100	-	-	-	-	-	-
Schitu	13	13	100	-		-	-	-	-	-	-
Cracău	66	-	-	66	100	-	-	-	-	-	-
Cuejdiu	24	-	-	24	100	-		-	-	-	-
pr. Pietrosu	8	-	-	8	100	-	-	-	-	-	-
pr. Doamna	8	8	100	-	-	-	-	-	-	-	-
pr. Bouleț	6	-	-	6	100	-	-	-	-	-	-
Lungime totală rețea controlată	452	187,5	41,5	222,5	49,2	42	9,3	-	-	-	-
Lungime totală rețea jud. Neamț	2130	1865,5	87,6	222,5	10,4	42	2,0	-	-	-	-

SITUAȚIA ÎNCADRĂRII CALITĂȚII APELOR RÂURILOR ÎN CLASE DE CALITATE

Legendă:

- clasa I de calitate
- clasa II de calitate
- clasa III de calitate
- clasa IV de calitate
- clasa V de calitate

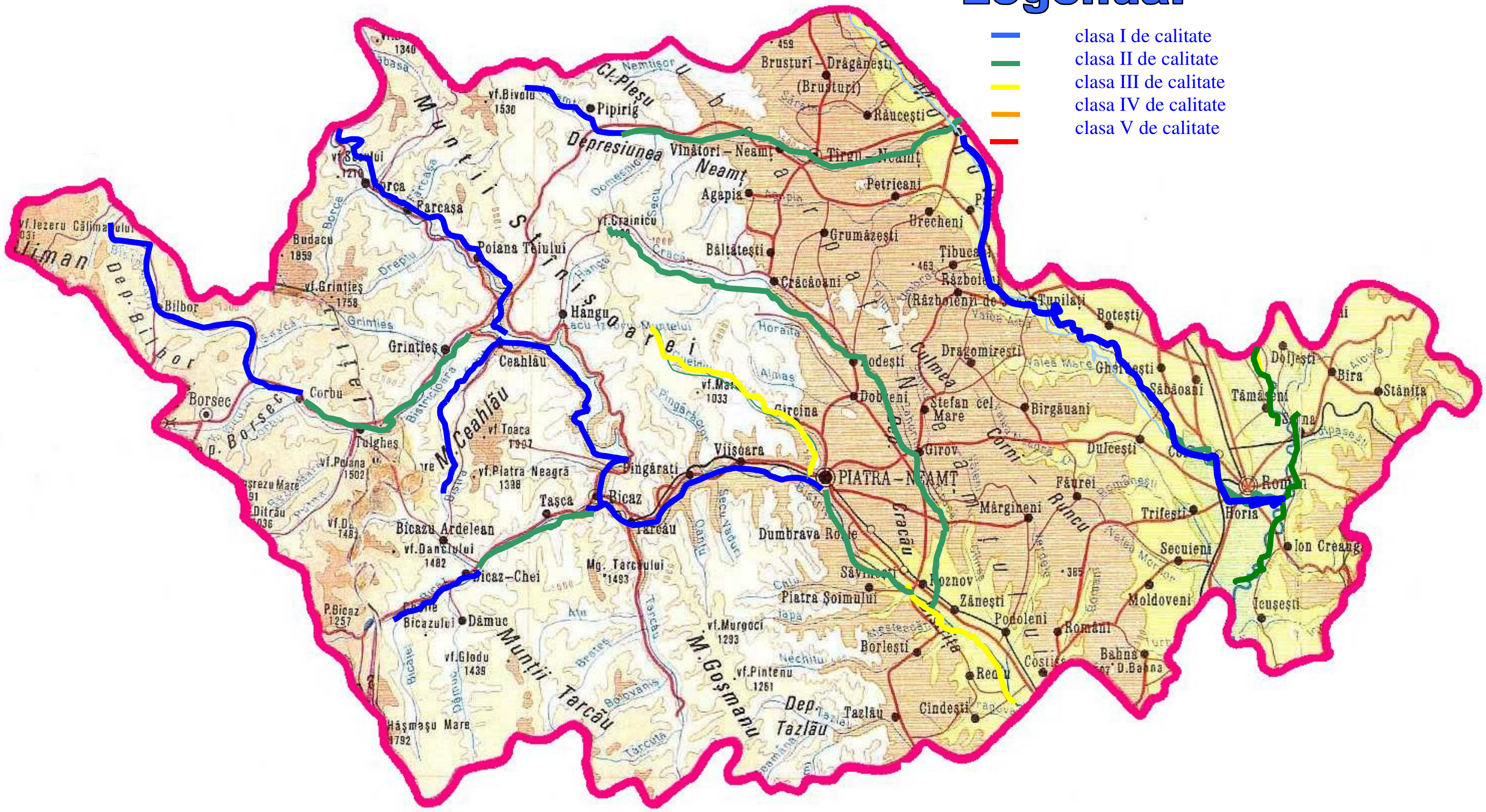

Sursa: Sistemul de Gospodărire a Apelor Neamț

- Lacuri

Lacuri de acumulare analizate de S.G.A. Neamț

Nr. crt	Cursul de apă	Acumularea de apă analizată	Număr indicatori analizați/an	
			Chimie	Biologie
1.	Bistrița	Izvorul Muntelui	411	30
2.	Bistrița	Bâtca Doamnei	599	30

Lacul Izvoru Muntelui

I Rezultatele investigațiilor hidrochimice şi hidrobiologice întreprinse în anul 2007 au condus la următoarea concluzie:

- din punct de vedere fizico-chimic lacul se încadrează în clasa I a de calitate
- din punct de vedere trofic lacul se află în stadiul mezotrof după fosforul total , în stadiul eutrof după azotul mineral tota, în biomasa fitoplanctonică în stadiul pligotrof iar după clorofila a în stadiul ultaoligotrof.

Elementele biologice de calitate (compoziție taxonomică, abundență numerică şi biomasă) prezentate mai sus, privind componentele biotice fitoplancton, fitobentos şi faună bentică, coroborate cu cele fizico-chimice indică o stare ecologică bună a lacului.

Lacul Bâtca Doamnei

După rezultatele analizelor hidrochimice şi biologice efectuate în anul 2007 caracterizarea generală a lacului este următoarea :

- din punct de vedere fizico-chimic sunt atinse obiectivele țintă specifice clasei a I a ;
- din punct de vedere trofic este: mezotrof- eutrof după elementele biogene (fosfor total şi azot mineral total), trecerea spre eutrofie fiind dată de valorile azotului mineral total , oligotrof după biomasa fitoplanctonică maximă din zona fotică şi iar după clorofila a în stadiul ultraoligotrof.
- elementele biologice de calitate privind compoziția taxonomică, densitatea, abundența componentelor biotice analizate, cât şi cele chimice, indică o stare ecologică bună a ecosistemului.

- *Ape subterane freatice*

În scopul protecției apelor subterane împotriva efectelor oricărui tip de poluare şi asigurarea calității de apă curată şi sanogenă, prin Manualul de operare al sistemului de monitoring s-a stabilit controlul calității apelor subterane la principalele surse de alimentare centralizată cu apă.

Având în vedere provenienţa freatică a acestui tip de ape subterane, rezultate prin infiltrarea apelor de precipitații (ploi, zăpezi) sau a apelor de suprafață, există un potențial risc de impurificare a sursei, de aceea s-a instituit un program de monitorizare cu frecvență de control de patru analize pe an la fiecare din cele 7 surse, şi anume: Vaduri (două fronturi), Simioneşti, Pildeşti (două fronturi), Ticoş, Brăşăuți, Lunca, Preoteşti . Pe ansamblu, în cadrul laboratorului s-au executat 36 probe a câte 20 de indicatori fizico-chimici, totalizându-se un număr de 720 analize.

În baza analizelor efectuate se poate concluziona că din punct de vedere fizico-chimic cele 7 captări de apă subterană îndeplinesc condițiile stabilite prin Legea privind calitatea apei potabile nr.458/2002, modificată şi completată cu Legea 311/2004, parametrii analizați încadrându-se în valorile de concentrații maxim admise, stabilite în anexa 1 la Legea 311/2004.

Din punct de vedere ***bacteriologic*** s-au analizat un număr de 3 indicatori microbiologici pe **probe de apă brută, nedezinfectată,** prelevate de laboratorul S.G.A. şi analizate de laboratorul de microbiologie al A.S.P. Neamț.. Indicatorii analizați, reprezentând numărul total de coliformi (CT) din

100 cm^3 probă, respectiv numărul de coliformi fecali şi streptococi fecali au înregistrat valori zero la sursele Lunca, Ticoş, Brăşăuţi, Vaduri (ambele fronturi). S-a evidenţiat prezenţa încărcării bacteriologice la captarea Pildeşti DEM 1 cu un număr de 240 coliformi totali/100 cm^3, la captarea Pildeşti DEM 2 cu un numar de 2/100 cm^3 şi la Simioneşti 240/100 cm^3 - în luna august. Aceste încărcări au fost eliminate prin operaţia de dezinfecţie cu clor a apei.

Legea 458/2002 nu stabileşte limite ale încărcării bacteriologice pentru apa brută din sursă însă stabileşte obligativitatea producătorilor de apă de a efectua necondiţionat operaţia de dezinfecţie pentru apa brută prelevată în scop potabil..

Legea apei potabile nr. 458/2002, modificată şi completată cu Legea 311/2004, stabileşte limita de zero CT/100cm^3 **pentru apa dezinfectată**.

Zone critice sub aspectul poluării apelor subterane

Pe teritoriul judeţului Neamţ o zonă critică sub aspectul poluării apelor a fost considerată zona situată aval de platforma chimică Săvineşti, în localităţile Roznov, Zăneşti, Podoleni, Costişa.

Făcând o comparaţie a valorilor medii realizate la indicatorii de poluare în perioada 1990 – 2002 (poluare în creştere) cu valorile medii realizate în perioada 2003 – 2007 (poluare în descreştere), se poate aprecia că aria aflată sub efectele poluării subterane s-a restrâns semnificativ iar nivelul concentraţiei poluanţilor s-a diminuat. Astfel, după 17 ani de la primele opriri de instalaţii mari poluatoare, urmate în timp de alte opriri şi dezafectări de instalaţii de pe platforma chimică, efectul asupra subteranului din aval a fost unul pozitiv, astfel că în această perioadă nivelul poluării subterane s-a redus cu cca 90% faţă de perioada de referinţă 1990. Cu toate aceste semnale pozitive, până la obţinerea de date noi, şi până la stoparea fenomenului pe platforma chimică, rămâne în continuare "zonă critică " sub aspectul poluării subteranul din zona localităţilor Roznov, Zăneşti, Podoleni.

În ansamblu, în anul 2007 starea calităţii apelor subterane s-a îmbunătăţit, zonele declarate vulnerabile la nitraţi în anul 2006 (Gherăieşti, Bodeşti) au revenit în anul 2007 la starea naturală iar zona critică aval de platforma chimică s-a restrâns atât ca arie afectată cât şi ca nivel de poluare. Până la noi rezultate care să confirme suplimentar această tendinţă de descreştere a poluării, zonele menţionate rămân în continuare zone critice sub aspectul poluării .

- *Ape uzate (principalele surse de poluare)*

Conform Manualului de operare aferent SGA Neamţ , prin monitoringul de supraveghere au fost verificate lunar un număr de 17 folosinţe de apă care evacuează ape uzate în receptori .

În anul 2006, se poate aprecia că din numărul totalul de 15 staţii de epurare aparţinând folosinţelor de apă care au evacuat ape uzate în receptori naturali, au avut funcţionare corespunzătoare 5 staţii de epurare (33,3 %) iar 10 staţii de epurare (66,7 %) au avut funcţionare necorespunzătoare.

Funcţionare necorespunzătoare a staţiilor de epurare este pusă în evidenţă de efluenţii insuficienţi epuraţi care au înregistrat depăşiri ale concentraţiilor maxime admise de poluanţi în apele uzate evacuate .

Staţii de epurare cu funcţionare necorespunzătoare :

1).- staţia de epurare a societăţii cu profil zootehnic: S.C. Suinprod S.A. Roman .

Comparativ cu anii anteriori, efluentul staţiei a fost descărcat în râul Siret numai pe parcursul primelor două luni a anului 2007, după care punerea în practică a proiectului " Reproiectarea sistemului de gestiune a dejecţiilor în vederea folosirii acestora ca fertilizant pe terenuri agricole" a condus la stoparea evacuării apelor uzate în râul Siret şi transformarea lor în fertilizant pentru terenuri agricole , în conformitate cu prevederile Codului de Bune Practici Agricole.

2) - staţiile de epurare ale agenţilor economici: S.C. Agrana S.A. Roman, S.C. Total Mihoc Prod S.R.L. Tămăşeni profil alimentar şi S.C. Romanceram S.A. Roman (evacuare în soluri permeabile).

Funcționarea necorespunzătoare a stațiilor de epurare este evidențiată de depășirile înregistrate la indicatorii fizico - chimici analizați şi de nivelul ridicat de penalități aplicate pentru cantitățile de poluanți evacuate peste limitele reglementate.

Stațiile de epurare existente nu sunt capabile să realizeze o epurare avansată datorită faptului că tehnologia aplicată este învechită(cazul Agrana), stația de epurare existentă este dotată doar cu treaptă mecanică (cazul Total Mihoc Prod), respectiv instalația de preepurare locală este ineficientă (cazul Romanceram).

3). - stațiile de epurare ale unităților sanitare, Spitalul de pneumoftiziologie Bisericani şi stația de epurare a Stațiunii Bălțăteşti .

Efluenții acestor stații de epurare sunt insuficient epurați, sistematic fiind înregistrate depăşiri la indicatorii substanțe consumatoare de oxigen (exprimate prin CBO5 şi CCOCr), azot amoniacal şi azotați. Stațiile de epurare cu dotările existente (treaptă mecanică, filtru biologic – Bisericani ; treaptă mecanică – Tulgheş, Bălțăteşti) nu asigură epurarea suficientă a apelor uzate şi încadrarea efluenților în limitele reglementate.

4). - stațiile de epurare orăşeneşti: Tg.Neamț, P.Neamț, Bicaz, Roznov.

Stațiile de epurare orăşeneşti existente nu asigură epurarea suficientă a apelor uzate evacuate ca urmare a performanțelor scăzute a tehnologiilor aplicate. Pentru realizarea unei epurări avansate sunt necesare lucrări de retehnologizare a stațiilor de epurare şi implicit completarea treptei biologice cu treaptă terțiară. Astfel de lucrări s-au derulat la P.Neamț, şi Tg.Neamț şi s-au promovat la Bicaz.

Comparativ cu anii anteriori, efluenții stațiilor de epurare orăşeneşti se mențin la acelaşi nivel de poluare. Sunt înregistrate sistematic depăşiri ale concentrațiilor maxime admise la indicatorii substanțe consumatoare de oxigen, azot amoniacal , fosfor total, sulfuri şi H_2S (P.Neamț, Bicaz, Tg.Neamț, şi Roznov).

Stații de epurare cu funcționare corespunzătoare :

S.C. Carpatcement Holding S.A. Sucursala Bicaz, S.C. Mittal Steel Roman S.A., S.C. FibrexNylon S.A. Săvineşti, Stațiunea Durău, stația de epurare a oraşului Roman .

Efluentul general al S.C. FibrexNylon S.A. Săvineşti, alcătuit din efluentul stației biologice şi efluentul convențional curat al platformei chimice, descărcat prin colectorul general D4 - canal U.H.E în râul Bistrița, s-a încadrat în limitele reglementate.

Pe tipuri de activități, raportat la volumul total evacuat, cele mai mari volumele de ape uzate sunt evacuate din stațiile de epurare orăşeneşti 57,76 % (14,034 mil.mc), din industria chimică 22,64% (5,5 mil mc) şi industrie alimentară 5,26 % (1,278 mil mc).

Din situația cantităților de poluanți evacuați pe tipuri de activități economice se observă că cele mai mari surse de poluare sunt reprezentate de stațiile de epurare orăşeneşti care prin volumele mari de apă uzate şi încărcările mari, evacuează cele mai mari cantități de poluanți. În raport cu cantitatea totală de nocivități evacuate, aportul stațiilor de epurare orăşeneşti este următorul: suspensii – 60,0 % , substanțe organice – 55,34 %, substanțe organice biodegradabile 63,62 %, amoniu – 77,82 %, fosfor total - 80,64 %, detergenți - 93,67 %, substanțe extractibile - 71,55 %, sulfuri – 67,61 %.

În scopul asigurării condițiilor pentru protecția ecosistemelor acvatice, folosințele autorizate cu Program de etapizare aprobat de A.N. APELE ROMÂNE, au prevăzute lucrări de investiții pentru îmbunătățirea calității efluenților stațiilor de epurare şi încadrarea în limitele impuse prin normativele în vigoare.

Societățile Mittal Steel Roman, Agrana - Sucursala Roman şi Suinprod Roman au obținut perioade de tranziție sub incidența Directivei privind prevenirea şi controlul integrat al poluării 96/61/EEC. Lucrările de investiții prevăzute în PE - SC Mittal Steel Roman SA sunt în derulare.

În ceea ce priveşte soluțiile de retehnologizarea a stațiilor de epurare ale societăților Agrana şi Suinprod, sunt cele adoptate pe baza studiilor de fezabilitate întocmite iar lucrările de investiții vor fi finalizate până la sfârşitul perioadei de tranziție.

C.J. APA SERV S.A. Neamț, prin ratificarea Memorandumului de finanțare între Guvernul României şi Comisia Europeană referitor la asistența financiară nerambursabilă acordată pentru măsura " Îmbunătățirea sistemelor de alimentare cu apă potabilă , canalizare şi a stației de epurare în municipiul P. Neamț"- Măsura ISPA 2002 RO 16 P PE 023 – 03, au fost promovate lucrările de investiții. Contractul a fost adjudecat de firma Biwater Internațional Ltd. Marea Britanie în luna iunie – 2005, la licitația internațională organizată de Oficiul pentru Plăți şi Contracte PHARE din cadrul Ministerului Finanțelor Publice. P

La nivelul C.J. APA SERV S.A. Neamț pe linia epurării apelor uzate, lucrările de investiții pentru modernizarea statiei de epurare a municipiului P. Neamț - Măsura ISPA au ca termen de finalizare 31 DEC 2008. Valoarea totală a lucrărilor de investiții este de 9.672.460 euro, finanțarea acestuia fiind asigurată în proporție de 68% din fonduri UE iar 32 % co - finanțare CJ APA SERV SA .

În cadrul acestei măsuri ISPA se derulează alte două proiecte: reabilitarea, extinderea şi modernizarea retelelor de apa potabila, in valoare de 7.014.545 euro, termen PIF 30 NOE 2009 şi reabilitarea şi extinderea canalizării în Piatra Neamț, în valoare estimata de 7.700.000 euro, termen PIF 30 SEP 2010.

CJ APA SERV- Sector Bicaz şi CL BICAZ au promovat proiectul de retehnologizare a stației de epurare care a fost selectat de Administrația Fondului pentru Mediu pentru finanțare. Valoarea lucrărilor de investiții este de 628.800 euro. Termenul începerii execuției este trim. II 2007, punere în funcțiune în trim II 2008 .

C.L. TG. NEAMȚ, în calitate de proprietar şi S.C. ACVATERM S.A. TG. NEAMȚ, în calitate de beneficiar a lucrărilor, au promovat proiectul de investiții „ Retehnologizarea stației de epurare" cofinanțat de la Administrația Fondului pentru Mediu şi bugetul local. Valoarea totala a investiției este de 1.940.000 euro. Lucrarea de investiții este finalizată şi se află în probe tehnologice din luna decembrie 2007.

Apele uzate - Surse majore de ape uzate şi grad de poluare

Agent economic	Domeniu de activitate	Emisar	Volum ape uzate evacuate (mil.mc)	Poluanți specifici	Grad de epurare
S.C. FibrexNylon S.A. Săvineşti	producere de fire şi fibre chimice	r. Bistrița	5,423	azot amoniacal, azotați	CBO5 – 88%
S.C. Suinprod S.A. Roman	agrozootehnic	r. Siret	0,023	suspensii, subst.organice, azot amoniacal, fenoli, sulfuri şi hidrogen	CBO5 – 89 %
S.C. Agrana S.A. Sucursala Roman	producere zahăr	r. Moldova	1,245	subst.organice, sulfuri şi subst extractibile	CBO5- 65%
S.C.ACVATERM S.A. TG. Neamț	gospodărie comunală	r. Ozana	0,820	suspensii, subst. organice, azo amoniacal, sulfuri	CBO5- 70 %
C.J. APASERV S.A. Neamț	gospodărie comunală	r. Bistrița	5,594	subst. organice, azot amoniacal, sulfuri	CBO5 – 85%

1.3. Resursele minerale

- *Tipuri, localizare, nivel de exploatare*

În judeţul Neamţ se găsesc importante zăcăminte de minereuri, ape minerale şi roci utilizabile în construcţii.

I. Minereuri şi substanţe nemetalifere

- Uraniu - gaseşte în zona Grinţieş-Bradu-Tulgheş. În prezent mina este închisă.
- Săruri de potasiu – în judeţul Neamţ se găsesc rezerve foarte mari de săruri de potasiu, cca. 500.000 mii tone, cu conţinutui de 32-42% NaCl, 7-10 K2O şi 6-9%MgO. Aceste zăcăminte se găsesc în zonele: Bălţăteşti, Cut-Calu, Gîrcina, Schitu-Frunoasa şi Tazlău şi au fost cercetate sub aspect cantitativ şi calitativ, dar nu au fost determinate cu precizie domeniile de utilizare.

II. Roci utilizabile în construcţii

- Calcare - se găsesc în zona Bicaz-Chei, se utilizează la fabricarea cimentului. Rezervele asigură producţia pe o perioadă de 70 de ani. Aceleaşi tipuri de calcare dar feruginoase apar în zona Dămuc şi pot fi folosite în construcţii de drumuri, la terasamente.
- Marne - se găsesc la Ţepeşeni şi se utilizează tot la fabricarea cimentului.
- Argile - în judeţul Neamţ se găsesc acumulări uriaşe de argilă utilizabile la fabricarea cărămizilor şi a blocurilor ceramice şi sunt distribuite proporţional pe raza judeţului astfel:
  1. Cariera de argilă Ciritei, la periferia municipiului Piatra Neamţ, rezervele ajung pe o perioadă de 40 ani;
  2. Cariera de argilă Sagna – cantităţi extrase 10-20 mii tone / an, rezerve 5-10 milioane tone, se folosesc la fabricarea cărămizilor şi blocurilor ceramice;
  3. Cariera de argilă de la Răuceşti - se folosesc la fabricarea cărămizilor şi blocurilor ceramice iar rezervele însumează mai multe milioane de mc.
  4. Alte zone cu acumulări de argilă: Gîdinţi, Taşca-Bicaz, Roman, Vînători-Tg.Neamţ,etc.
- Gresii – acumulările de gresii din judeţul Neamţ pot fi utilizate ca piatră spartă la terasamentele de cale ferată, în substructura drumurilor, la construirea şi întreţinerea drumurilor comunale.

Se găsesc în:

1. Perimetrul Tarcău-Părăul Capra - cu rezerve de circa 15 milioane tone, se folosea înainte de 1989 pentru întreţinerea terasamentelor de cale ferată, fundaţii, drumuri comunale etc.
2. Zona Ardeluţa – se regăseşte acelaşi tip de gresie ca în zona Tarcău, rezervele sunt extrem de mari. Gresii de acelaţi tip se mai găsesc pe păraiele Calu, Iapa şi Nechit.

- Argile bentonitice – sunt cantonate în formaţiuni pe raza comunei Tarcău şi sunt recomandate a fi utilizate în obţinerea obiectelor sanitare şi a maselor ceramice superioare.
- Nisipuri şi gresii silicioase - se găsesc răspândite în bazinele pîraielor Calu, Iapa şi Nechit. Rezervele sunt foarte mari, se folosesc cu succes în turnătorii pentru obţinerea sticlei, a materialelor refractare şi a B.C.A.. Gresiile silicioase pot fi utilizate în construcţii, pentru amenajări hidrotehnice, construcţia de drumuri etc.
- Nisipuri şi pietrişuri de râu – în judeţul Neamţ există un mare potenţial de resurse de nisip şi pietriş de râu care acoperî cu prisosinţă necesarul judeţului precum şi a judeţelor limitrofe în special al judeţului Iaşi.

1. Bazinul râului Bistriţa – oferă posibilităţi reduse de valorificare datorită barajelor existente. Există totuşi zone cu posibilităţi de valorificare cum ar fi: Poiana Teiului, Borca, Neagra, Bistricioara, Plopuşorul, Doina, Roznov, Dumbrava Roşie, Săvineşti.

2. Bazinul râului Moldova - este foarte productiv din punctul de vedere al acumulărilor de balast. Potențialul de resurse, numai pe malul județului Neamț se apreciază la circa 5.000.000 mc. Pricipalele balastiere sunt: Drăgăneşti, Şoimăreşti, Preuteşti-Timişeşti, Tupilați, Nisiporeşti, Boteşti, Gherăeşti, etc.
3. Bazinul râului Siret – este bogat în resurse de nisip şi pietriş. Principalele balastiere sunt: Tămăşeni, Buruieneşti, Dolješti, Rotunda, Sagna, Gâdinți, Cotu-Vameş, Ion Creangă, Valea Seacă, Horia.
4. Alte cursuri cu acumulări de nisip şi pietriş – Girov (râul Cracău), Căciuleşti (râul Cracău), Crăcăuani (râul Cracău), Tg. Neamț (râul Ozana), Vânători (râul Ozana), Leghiu (râul Ozana), Branişte (râul Ozana).

III. Ape minerale şi substanțe terapeutice

- Ape minerale carbogazoase - cele mai importante rezerve omologate de apă minerală carbogazoasă se găsesc în zona Toşorog. Din cele 15 foraje efectuate doar unul este activ F1 cu un debit de 2 litri/secundă adică o rezervă de 172 mc/zi. Restul forajelor sunt în conservare sau cimentate. Față de puterea zăcământului gradul de valorificare este de aproximativ 10-15%. Alte zone cu ape minerale carbogazoase sunt Bicazu Ardelean şi Dealul Gherman.
- Ape minerale necarbogazoase (plate) – în județul Neamț există importante surse de apă plată astfel:

1. Perimetrul Munticelul – perimetrul se află în exploatare dar întrucât se află în zona parcului natural activitatea este întreruptă;
2. Zona Bicazului Ardelean, Zona Leghin-Pipirig, Zona cabanei Izvorul Muntelui şi Zona Tazlău-Ardelița sunt prezente surse de apă plată dar care nu au fost investigate din punct de vedere calitativ şi cantitativ.

IV. Ape balneoterapeutice

- În județul Neamț apar o serie de zăcăminte de ape balneoterapeutice care sunt puțin sau deloc valorificate.
- În zona Durău se găsesc ape bicarbonatate sulfuroase cu rezerve de 5 mc/zi, ape clorurate cu rezerve de 9 mc/zi
- în zona Bălțăteşti se găsesc ape clorurate utilizate în scop terapeutic;
- în zona Oglinzi-Băi se găsesc ape clorurate cu rezerve de 69-282 mc/zi
- în zona Piatra Şoimului se găsesc ape clorurate cu rezerve de 13 mc/zi.

.4 Resursele de sol

- *Tipuri de sol, calitate, clase de fertilitate*

*/Datele corespund situației a şapte comune (care au pretabilitate pe folosințe): Girov, Tg. Neamț, Vânători, Valea Ursului, Răuceşti, Horia, Oniceni.

Încadrarea solurilor pe clase şi tipuri în județul Neamț

Folosință	Clasa I		Clasa II		Clasa III		Clasa IV		Clasa V	
	ha	% din total folosință	ha	% din total folosință	ha	% din Total folosință	ha	% din total folosință	ha	% din total folosință
Arabil	10700,11	6,34	54346,32	32,22	56267,04	33,37	33265,75	19,72	14084,17	8,35
Păşuni+ fânețe	1778,27	1,62	9696,06	8,86	30085,20	27,48	40568,43	37,06	27333,07	24,98
Livezi	26,84	1,01	271,27	10,23	1080,97	40,76	1060,70	39,99	212,50	8,01
Vii	0,00	-	3,38	0,31	554,16	50,97	432,04	39,74	97,50	8,98

- Categorii de folosință, suprafețe

Nr. crt.	Specif.	U.M. (ha)	Clase de bonitare ale solurilor*/						
			I	II	III	IV	V	VI	Total (ha)
1	Arabil	Ha	1974,53	10602,48	4288,37	2986,35	777,04	22,81	20651,58
2	Pajişti	Ha	92,90	2672,58	3386,74	1922,54	135,89	1,80	8212,45
3	Vii	Ha	1,06	24,21	25,11	35,02	157,86	25,10	268,36
4	Livezi	Ha	54,66	50,38	89,88	17,90	20,26	243,31	476,39
	Total	Ha	2123,15	13349,65	7790,10	4961,81	1091,05	293,02	29608,78

Repartiția solurilor pe categorii de folosințe - Evoluția repartiției terenurilor agricole pe tipuri de folosințe în județul Neamț, în perioada 1999-2006

Nr. crt.	Categoria de folosință	Suprafața							
		1999	2000	2001	2002	2003	2004	2005	2006
1.	Arabil	170555	170454	170375	170349	170721	170992	171061	170930
2.	Păşuni	68432	68168	68739	68945	69107	69228	69645	69774
3.	Fânețe şi pajişti naturale	40628	40995	40687	40614	40419	40341	40168	40106
4.	Vii	1082	1072	1084	947	912	684	705	780
5.	Livezi	2843	2813	2705	2630	2471	2418	2572	2411
TOTAL AGRICOL		283540	283502	283590	283485	283632	283663	284051	284002

Tipuri de culturi

	An	Suprafața arabilă (ha)	Suprafața cultivată (ha)	Tipuri de culturi (ha)						
				Grâu şi secară	Orz şi orzoaică	Porumb boabe	Carfofi	Sfeclă	Floarea soarelui	Legume
Județ NEAMȚ	2003	170721	169078	25079	6466	61681	9566	2137	7406	5405
	2004	170992	170668	28545	6293	63524	9626	343	6521	5462
	2005	171061	168842	29966	6926	57862	10205	1115	7528	5693
	2006	170930	163152	22898	5717	54938	10127	3080	7157	5953

Tipuri de îngrăşăminte utilizate

Județ NEAMȚ	An	Tipuri de îngrăşaminte		Cantitatea utilizată la ha	
		naturale	chimice	naturale	chimice
	2003	405806	6672	24,0 to	23,52 kg s.a.
	2004	410616	6924	24,0 to	24,41 kg s.a.
	2005	512245	8322	24,8 to	29,29 kg s.a.
	2006	379553	8576	26,5 to	30,149 kg s.a.

Suprafețe scoase din circuitul agricol

Județ NEAMȚ	An	Suprafețe scoase din circuitul agricol (ha)	Motivația
	2003	4,05	Construcții locuințe, exploatații agricole (ferme vaci, ferme suine, iazuri peşte), spații comerciale, biserici, sonde gaz metan
	2004	4,81	
	2005	18,32	
	2006	18,79	

1.5 Ariile protejate şi biodiversitatea

- Biodiversitatea (habitate naturale acvatice, terestre şi subterane, specii periclitate)

Identificarea habitatelor la nivelul județului Neamț s-a realizat prin recunoaşterea fitocenozelor ce le caracterizează, prin luarea în considerare a speciilor edificatoare (în general dominante) şi indicatoare ecologic şi/sau cenologic, precum şi prin recunoaşterea caracteristicilor stațiunii, în primul rând localizare geografică, altitudine, relief, rocă şi sol. Au fost identificate un număr de 28 habitate conform Ordinului 1198/2005 pentru actualizarea anexelor nr. 2, 3, 4 si 5 la OUG nr. 236/2000 privind regimul ariilor naturale protejate, conservarea habitatelor naturale, a florei şi faunei sălbatice, aprobată cu modificări şi completări prin Legea nr. 345/ 2006.

Habitate de ape dulci – 6 habitate ;
Habitate de pajişti şi tufărişuri – 10 habitate;
Habitate din turbării şi mlaştini –2 habitate;
Habitate de stâncării şi peşteri –3 habitate;
Habitate de pădure – 7 habitate.

Habitatele au fost identificate în următoarele arii naturale protejate:

Nr. crt.	Tipul de habitat	Localizare
	Habitate de ape dulci	
1.	3130 - Ape stătătoare, oligotrofe până la mezotrofe cu vegetație din Littorelletea uniflorae şi/sau din Isoeto-Nanojuncetea	Lunca Siretului Mijlociu
2.	3150 – Lacuri eutrofe naturale cu vegetație de tip Magnopotamion sau Hydrocharition	Parcul Național Cheile Bicazului – Hăşmaş
3.	3220 – Vegetatie herbacee de pe malurile raurilor montane	Parcul Național Cheile Bicazului – Hăşmaş
4.	3230 – Vegetație lemnoasă cu Myricaria germanica de-a lungul râurilor montane	Parcul Național Cheile Bicazului – Hăşmaş, Parcul Natural Vanatori
5.	3240 – Vegetatie lemnoasa cu Salix eleagnos de-a lungul raurilor montane	Parcul National Ceahlau, Parcul Natural Vanatori
6.	3260 – Cursuri de apă din zonele de câmpie până la cele montane cu vegetație din Ranunculion fluitantis si Callitricho - Batrachion	Parcul Național Cheile Bicazului – Hăşmaş
	Habitate de pajişti şi tufărişuri	
1.	4060 – Tufărişuri scunde alpine şi boreale	Parcul Național Cheile Bicazului – Hăşmaş, Parcul Național Ceahlău
2.	4070*-Tufărişuri cu Pinus mugo şi Rhododendron myrtifolium	Parcul Național Ceahlău, Parcul Național Cheile Bicazului – Hăşmaş
3.	4080 – Tufarisuri cu specii subarctice de Salix	Parcul Național Ceahlău
4.	6110* - Comunități rupicole calcifile sau pajişti bazifile din Alysso – Sedion albi	Parcul Național Ceahlău
5.	6170 – Pajişti calcifile alpine şi subalpine	Parcul Național Cheile Bicazului – Hăşmaş, Parcul Național Ceahlău
6.	6230* - Pajişti montane de Nardus bogate în specii, pe substraturi silicioase	Parcul Național Ceahlău, Parcul Natural Vanatori
7.	6430 – Comunități de liziera cu ierburi înalte higrofile de la nivelul câmpiilor până la cel montan şi alpin	Parcul Național Cheile Bicazului – Hăşmaş, Parcul Natural Vânători
8.	6440 – Pajişti aluviale din Cnidion dubii	Parcul Național Cheile Bicazului – Hăşmaş
9.	6510 – Pajişti de altitudine joasă (Alopecurus pratensis, Sanguisorba officinalis)	Parcul Național Cheile Bicazului – Hăşmaş, Parcul Natural Vânători

10.	6520 – Fânețe montane	Parcul Național Ceahlău, Parcul Național Cheile Bicazului – Hăşmaş, Parcul Natural Vânători, Rezervația Naturală Cheile Şugăului - Munticelu
Habitate de turbării şi mlaştini		
1.	7220* - Izvoare petrifiante cu formare de travertin (Cratoneurion)	Parcul Național Cheile Bicazului – Hăşmaş, Rezervația Naturală Cheile Şugăului - Munticelu
2.	7230 – Mlaştini alcaline	Parcul Național Cheile Bicazului – Hăşmaş
Habitate de stâncării şi peşteri		
1.	8120 – Grohotisuri calcaroase şi de sisturi calcaroase din etajul montan până în cel alpin (Thlaspietea rotundifolii)	Parcul Național Cheile Bicazului – Hăşmaş
2.	8210 – Versanti stâncoşi cu vegetație chasmofitica pe roci calcaroase	Parcul Național Cheile Bicazului – Hăşmaş, Parcul Național Ceahlău Rezervația Naturală Cheile Şugăului - Munticelu
3.	8310 – Peşteri închise accesului public	Parcul Național Ceahlău
Habitate de pădure		
1.	9130 – Păduri de fag de tip Asperulo - Fagetum	Parcul Natural Vânători
2.	91E0* - Păduri aluviale cu Alnus glutinosa şi Fraxinus excelsior (Alno - Padion, Alnion incanae, Salicion albae)	Parcul Național Cheile Bicazului – Hăşmaş, Parcul Național Ceahlău, Parcul Natural Vânători
3.	91V0 – Păduri dacice de fag (Symphyto– Fagion)	Parcul Național Cheile Bicazului – Hăşmaş, Parcul Național Ceahlău, Parcul Natural Vânători, Rezervatia Naturala Padurea Gosman
4.	91F0 – Paduri ripariene mixte cu Quercus robur, Ulmus laevis, Fraxinus excelsior sau Fraxinus angustifolia, de-a lungul raurilor(Ulmenion minoris)	Parcul Natural Vanatori
5.	91Q0 – Păduri relictare de Pinus sylvestris pe substrat calcaros	Parcul Național Cheile Bicazului – Hăşmaş, Rezervația Naturală Cheile Şugăului - Munticelu
6.	9410 – Păduri acidofile de Picea abies din regiunea montană (Vaccinio – Piceetea)	Parcul Național Cheile Bicazului – Hăşmaş, Parcul Național Ceahlău, Rezervatia Naturala Padurea Gosman
7.	9420 – Păduri de Larix decidua şi/sau Pinus cembra din regiunea montană	Parcul Național Ceahlău

Habitate naturale de interes național şi comunitar

Nr. crt.	Denumire categorie de habitat	Număr tipuri habitate	Starea de conservare		Suprafața	Ponderea habitatelor din suprafața României(%)
			Favorabilă	Nefavorabilă		
1.	Habitate de ape dulci	6	X		505,94 ha	0.00212231 %
2.	Habitate de pajişti si tufărişuri	10	X		4717,63 ha	0.01978946 %
3.	Habitate de stâncării si peşteri	3	X		133,8 ha	0.00056126 %
4.	Habitate de pădure	7	X		19365,2 ha	0.08123293 %
5.	Habitate de turbării si mlaştini	2		X	1 ha	0.00000419 %
TOTAL		28			24723.57	0.10371015 %

Flora şi fauna sălbatică

Baza de date privind speciile de floră si faună din județ cuprinde un număr de 445 de specii de animale si 2272 de specii de plante din care 8 specii de plante protejate prin anexele Directivei Habitate, 4 specii aflate în anexele Convenției de la Berna şi 27 listate în anexele OUG 57/2007 privind regimul ariilor naturale protejate, conservarea habitatelor naturale, a florei si faunei sălbatice.

Fauna este reprezentată de:

- 32 specii de peşti, din care 10 specii menționate în Directiva Habitate,
- 16 specii de amfibieni, din care 10 specii menționate în Directiva Habitate,
- 8 specii de reptile, din care 4 specii menționate în Directiva Habitate,
- 206 specii de păsări, din care 71 specii menționate în Directiva Păsări,
- 55 specii de mamifere, din care 25 specii menționate în Directiva Habitate.

Pentru speciile de păsări de interes comunitar s-a stabilit o listă provizorie cu măsurile de conservare ce trebuie respectate în cadrul ariilor de protecție specială avifaunistică, în funcție de necesitățile şi caracteristicile biologice ale speciilor şi habitatelor populate de acestea.

S-a realizat inventarul habitatelor de interes comunitar şi s-au identificat 25 de tipuri de habitate: 5 tipuri de habitate de ape dulci, 9 tipuri de habitate de pajişti şi tufărişuri (habitatele 4070* - Tufărişuri cu *Pinus mugo* şi *Rhododendron myrtifolium* şi 6110* - Comunități rupicole calcifile sau pajişti bazifile din *Alysso – Sedion albi* sunt considerate prioritare), 1 tip de habitat de turbării şi mlaştini (7220* - Izvoare petrifiante cu formare de travertin (*Cratoneurion*) este considerat prioritar), 3 habitate de stâncării şi peşteri şi 7 habitate de pădure (habitatul 91E0* - Păduri aluviale cu *Alnus glutinosa* şi *Fraxinus excelsior* (*Alno - Padion, Alnion incanae, Salicion albae*) este considerat prioritar).

S-au identificat 7 specii de floră de interes comunitar, aflate in anexele Directivei Habitate şi care se regăsesc pe teritoriul siturilor de interes comunitar, una din aceste specii fiind prioritară – Campanula serrata.

S-a realizat inventarul speciilor de fauna de interes comunitar din care: 6 specii de mamifere (două specii – Canis lupus, Ursus arctos fiind de interes prioritar), 3 specii de amfibieni şi reptile, 2 specii de peşti şi 3 specii de nevertebrate(una fiind de interes prioritar – Callimorpha quadripunctaria).

S-au identificat 39 de specii de păsări de interes comunitar care se regăsesc în cele 5 arii de protecție specială avifaunistică de la nivelul județului Neamț.

Specii din flora sălbatică valorificate economic

Nr. Crt.	Specie (denumire populară şi ştiințifică)	Cantitatea (kg)	
		Autorizată	Recoltată
1.	Ghebe (Armillaria mellea)	120000	5151
2.	Hribi (Boletus edulis)	290000	40320
3.	Gălbiori (Cantharelus cibarius)	177000	37530
4.	Albatrelus pescaprae	1000	
5.	Râşcovi (Lactarius deliciosus)	48000	10000
6.	Iuțari (Lactarius piperatus)	20000	-
7.	Trompete (Cantharellus cornucopioides)	25000	-
8.	Flocosei (Hydnum repadnum)	42000	25000
9.	Bureti de mai (Tricholoma gambosum)	20000	10000
10.	Zbarciog (Morchella esculenta)	12000	500
11.	Bureți de rouă (Marasmius oreades)	15000	-
12.	Trâmbița piticilor (Craterellus cornucopioides)	20000	25000
13.	Bureți de prun (Entoloma clzpeatum)	5000	-
14.	Oițe(Russula virescens)	40000	-
15.	Trufe (Tuber mellanosporum)	1000	-
16.	Afin negru (Vaccinium myrtillus)	166000	41100
17.	Mur (Rubus fruticosus)- fructe	105600	2500
18.	Afin roşu (Vaccinium vitis)	10000	5250
19.	Fragi (Fragaria vesca)	37000	-
20.	Măceş (Rosa canina) - fructe	255000	81400
21.	Merişoare (Vaccinium vitis idaea)	41400	-
22.	Zmeur (Rubus idaeus)- fructe	335800	42900
23.	Zmeur (Rubus idaeus)- frunze	2000	-
24.	Coacăz negru (Ribes nigrum)	5400	-
25.	Vişin (Prunus cerasius)	100000	-

26.	Cireş (Cerasus avium)	50000	-
27.	Corn (Cornus mas)	50000	-
28.	Cătina (Hippophae rhamnoides)	23000	200
29.	Porumbar (Prunus spinosa)	20000	-
30.	Păducel (Crataegus monogina)	10000	-
31.	Măr (Malus sp.)	100000	-
32.	Prun (Prunus sp.)	50000	-
33.	Cais (Prunus sp.)	50000	-
34.	Păr (Pyrus sp.)	50000	-
35.	Arnica (Arnica montana)	6000	5000
36.	Salcâm (Robinia pseudaccacia)	1000	-
37.	Podbal (Tusilago farfara)	600	-
38.	Urzica moartă (Lamium album)	200	-
39.	Sulfina (Melilotus officinalis)	800	-
40.	Ciuboțica cucului (Primula veris)	800	-
41.	Soc (Sambucus nigra)	21000	8000
42.	Tei argintiu (Tilia tomentosa)	35000	2000
43.	Tei medicinal (Tilia cordata, T. platyphzllos)	4000	500
44.	Vetrice (Tanacetum vulgare)	400	-
45.	Vetrice (Tanacetum balsamita)	1400	-
46.	Păducel (Crataegus monogina)	800	300
47.	Usturoiță (Alliaria officinalis)	20000	-
48.	Vâsc (Viscum album)	6000	-
49.	Pelin (Artemisia absintium)	2000	-
50.	Vinarița (Asperula odorata)	800	-
51.	Rostopasca (Chelidonium majus)	2000	-
52.	Sunătoare (Hypericum perforatum)	6600	2200
53.	Trei frați pătați (Viola tricolor)	1200	-
54.	Pir (Agropyron repens)	1200	-
55.	Osul iepurelui (Ononis spinosa)	800	-
56.	Captalan (Petasites hibridus)	800	-
57.	Ferigă (Dryopterix filis mas)	800	-
58.	Urzică (Urtica dioica)	10000	-
59.	Hamei (Humulus lupulus)	400	-
60.	Mesteacăn (Betula verucosa) - frunze	2000	-
61.	Leurda (Allium ursinum)	40000	-
62.	Păpădie (Taraxacum officinale) - rădăcina	10000	-
63.	Alune de pădure (Coryllus avellana)	20000	-

Specii din faună sălbatică valorificate economic

Nr. Crt.	Specie (denumire populară şi ştiințifică)	Cantitatea (număr exemplare)	
		Autorizată	Capturată
1.	Căprior (Capreolus capreolus)	74	49
2.	Cerb comun (Cervus elaphus)	36	19
3.	Capra neagra (Rupicapra rupicapra)	3	2
4.	Mistreț (Sus scrofa)	159	75
5.	Iepure (Lepus europaeus)	2135	857
6.	Fazan (Phasianus sp.)	40	-
7.	Potârniche (Perdix Perdix)	350	101
8.	Cocos de munte (Tetrao urogallus)	24	3
9.	Rate sălbatice (Anas sp.)	3540	392
10.	Gâşte sălbatice (Anser sp.)	830	-
11.	Gârlița (Anser albifrons)	600	-
12.	Lişiță (Fulica atra)	600	32
13.	Găinuşe de baltă (Gallinula chloropus)	1100	-
14.	Sitari (Scolopax rusticola)	2000	3
15.	Becațina (Gallinago gallinago)	1420	6
16.	Nagâț (Vanellus vanellus)	1345	10
17.	Bătăuş (Philomachus pugnax)	1350	-
18.	Ierunca (Tetrastes bonasia)	95	2
19.	Porumbei sălbatici (Columba sp.)	1570	131

20.	Turturica (Streptopelia turtur)	1390	63
21.	Guguştiuc (Streptopelia decaocto)	1665	188
22.	Prepelița (Coturnix coturnix)	1520	121
23.	Graur (Sturnus sp.)	3200	242
24.	Sturzi (Turdus sp.)	2720	342
25.	Ciocârlie (Alauda arvensis)	2800	640
26.	Viezure (Meles meles)	123	8
27.	Vulpe (Vulpes vulpes)	485	132
28.	Jder de copac (Martes martes)	45	16
29.	Jder de piatră (Martes foina)	2	-
30.	Dihori (Putorius putorius)	178	30
31.	Nevăstuica (Mustela nivalis)	159	8
32.	Hermelina (Mustela erminea)	99	18
33.	Bizam (Ondatra zibethica)	120	-
34.	Pisica sălbatică (Felis sylvestris)	13	2
35.	Ras (Lynx lynx)	6	1
36.	Urs brun (Ursus arctos)	6	4
37.	Lup (Canis lupus)	14	-

- *Arii protejate din judeţul Neamţ*

Pe teritoriul judetului Neamţ exista un număr de 2 parcuri naţionale, 1 parc natural, 20 de rezervaţii naturale, 6 monumente ale naturii şi 2 arii de protecţie specială avifaunistică având o suprafaţă totală de 44196,92 ha, ceea ce reprezintă 7,49 % din suprafaţa judeţului.

Nr. Crt	Denumire	Categoria ANP	Suprafaţă (ha)	Ponderea ANP din suprafaţa României (%)	Statut legal	
					Nivel national* (LG5, HG 2151/2000)	Nivel judetean* (HCJ/HCL)
1.	Parc Naţional Ceahlau	Parc naţional	7742.5	0.032478	Legea nr. 5/2000	HCJ nr.15/1994
2.	Parc Naţional Cheile Bicazului - Hasmas	Parc naţional	3315.82 pe teritoriul judeţului Neamţ	0.013909	Legea nr. 5/2000	HCJ nr.15/1994
3.	Parc Natural Vânători	Parc natural	30818	0.12975	HG. 230/2003	-
4.	Poliţa cu crini	Rezervaţie naturală	370 *	0.001552	Legea nr. 5/2000	-
5.	Cascada Duruitoarea	Monument al naturii	1 *	0.00000419	Legea nr. 5/2000	HCJ nr.15/1994
6.	Cheile Bicazului	Monument al naturii	11600 *	0.048659	Legea nr. 5/2000	-
7.	Stânca Şerbeşti	Monument al naturii	5	0.00002	Legea nr. 5/2000	HCJ nr.15/1994
8.	Rezervaţia forestieră Dobreni	Rezervaţie naturală	37	0.000155	Legea nr. 5/2000	HCJ nr.15/1994
9.	Piatra Teiului	Monument al naturii	0.20	0.00000083	Legea nr. 5/2000	HCJ nr.15/1994
10.	Peştera Toşorog	Monument al naturii	0.10	0.00000042	Legea nr. 5/2000	HCJ nr.15/1994
11.	Peştera Munticelu	Monument al naturii	1	0.00000419	Legea nr. 5/2000	HCJ nr.15/1994
12.	Dealul Vulpii-Botoaia (Ochiul de stepa)	Rezervaţie naturală	2	0.00000838	Legea nr. 5/2000	HCJ nr.15/1994
13.	Pădurea Goşman	Rezervaţie naturală	175	0.00073408	Legea nr. 5/2000	HCJ nr.15/1994
14.	Cheile Şugăului	Rezervaţie naturală	90	0.00037753	Legea nr. 5/2000	HCJ nr.15/1994
15.	Locul fosilifer Cozla	Rezervaţie naturală	10	0.00004194	Legea nr. 5/2000	HCJ nr.15/1994
16.	Locul fosilifer Cernegura	Rezervaţie naturală	198.2	0.00083140	Legea nr. 5/2000	HCJ nr.15/1994
17.	Locul fosilifer Pietricica	Rezervaţie naturală	39.5	0.00016569	Legea nr. 5/2000	HCJ nr.15/1994
18.	Locul fosilifer Agircia	Rezervaţie naturală	1	0.00000419	Legea nr. 5/2000	
19.	Codrii de arama	Rezervaţie naturală	7 *	0.00002936	Legea nr. 5/2000	HCJ nr.15/1994
20.	Codrii de argint	Rezervaţie naturală	2 *	0.00000838	Legea nr. 5/2000	HCJ nr.15/1994
21.	Rezervaţia de Zimbri Neamţ	Rezervaţie naturală	11500 *	0.04824007	Legea nr. 5/2000	-
22.	Rezervaţia forestieră Pângăraţi	Rezervaţie naturală	2	0.00000838	Legea nr. 5/2000	HCJ nr.15/1994
23.	Pârâul Borcuţa	Rezervaţie naturală	1.2	0.00000503	Legea nr. 5/2000	HCJ nr.15/1994
24.	Lacul Izvorul Muntelui	Rezervaţie naturală	150	0.00062921	Legea nr. 5/2000	HCJ nr.15/1994

25.	Rezervația faunistica Brates	Rezervație naturală	30.7	0.00012878	Legea nr. 5/2000	HCJ nr.15/1994
26.	Rezervația faunistica Borca	Rezervație naturală	357	0.00149753	Legea nr. 5/2000	HCJ nr.15/1994
27.	Lacul Cuejdel	Rezervație naturală	114	0.00047820	H.G.2151/2004	-
28.	Codrul Secular Runc	Rezervație naturală	57.6	0.00024161	H.G.2151/2004	-
29.	Secu	Rezervație naturală	776.7	0.00325809	H.G.2151/2004	-
30.	Lacul Pângărați	Arie de protecție specială avifaunistică	153	0.00064180	H.G.2151/2004	-
31.	Lacul Vaduri	Arie de protecție specială avifaunistică	119	0.00049917	H.G.2151/2004	-

*- incluse în parcuri naționale sau naturale

Custozii ariilor protejate din județul Neamț

Nr. crt.	Denumire	Convenție de custodie/contract de administrare (nr./ data)	Custode / Administrator	Plan de management
1.	Parc Național Ceahlău	821/MMGA/31.05.2004	Consiliul Județean Neamț	Avizat de Academia Română - CMN
2.	Parc Național Cheile Bicazului - Hăşmaş	736/MMGA/22.05.2004	Direcția Silvică Miercurea Ciuc	Avizat de Academia Română - CMN
3.	Parc Natural Vânători	743/MMGA/22.05.2004	Direcția Silvică Piatra Neamț	Avizat de Academia Română - CMN
4.	Rezervația forestieră Dobreni	2526/18.05.2004	Direcția Silvică Piatra Neamț	Avizat de Academia Română - CMN
5.	Pădurea Goşman	2526 /18.05.2004	Direcția Silvică Piatra Neamț	Avizat de Academia Română - CMN
6.	Rezervația faunistică Brateş	2526/18.05.2004	Direcția Silvică Piatra Neamț	Avizat de Academia Română - CMN
7.	Rezervația faunistică Borca	2526/18.05.2004	Direcția Silvică Piatra Neamț	Avizat de Academia Română - CMN
8.	Peştera Tosorog	2526/18.05.2004	Direcția Silvică Piatra Neamț	Avizat de Academia Română - CMN
9.	Cheile Sugăului	2441/12.05.2004	ONG Clubul Montan Român	Nerealizat
10.	Peştera Munticelu	2441/12.05.2004	ONG Clubul Montan Român	Nerealizat
11.	Lacul Cuejdel	4054/07.07.2005	Direcția Silvică Piatra Neamț	Elaborat
12.	Secu	4054/07.07.2005	Direcția Silvică Piatra Neamț	În lucru
13.	Codrul Secular Runc	3789/29.06.2005	Direcția Silvică Bacău	Avizat de Academia Română - CMN
14.	Lacul Pângărați	3791/29.06.2005	ONG EcoMoldavia	Elaborat
15.	Lacul Vaduri	3791/29.06.2005	ONG EcoMoldavia	Elaborat

Arii de interes comunitar existente la nivel local

Rețeaua „Natura 2000” este o Rețea Ecologică Europeană de Arii Speciale de Conservare şi Arii de Protecție Specială avifaunistică, având la bază două directive ale Uniunii Europene: Directiva Habitate (Directiva 92/43/CEE privind conservarea habitatelor naturale, a florei şi faunei sălbatice) şi Directiva Păsări (Directiva 79/409/CEE referitoare la conservarea păsărilor sălbatice).

Desemnarea siturilor *Natura 2000* oferă posibilitatea unei dezvoltări mai bune a zonei, poate asigura creşterea vânzărilor produselor naturale tradiționale dintr-un sit *Natura 2000* pe piața internă şi externă, turismul ecologic, poate asigura atragerea finanțărilor speciale ale UE prin diferite fonduri comunitare, pentru o agricultură şi silvicultură in concordanță cu obiectivele de conservare ale sitului respectiv. Investițiile aflate intr-o arie *Natura 2000* sau in apropierea ei vor avea un avantaj in fața celorlalte proiecte.

Prin Ordinul nr.776/ 05.05.2007 publicat în Monitorul Oficial al României nr. 615/05.09.2007 privind declararea siturilor de importanță comunitară ca parte integrantă a rețelei ecologice europene Natura 2000 în România, la nivelul județului Neamț au fost declarate **SCI** (**situri de importanță comunitară**) următoarele zone: **Ceahlău, Cheile Bicazului- Hăşmaş, Cheile Şugăului - Munticelu, Pădurea Goşman, Vânători- Neamț.**

Prin Hotărârea Guvernului României nr. 1284 / 24.10.2007 publicată în Monitorul Oficial nr. 739/ 31.10.2007 privind declararea ariilor de protecție specială avifaunistică ca parte integrantă a rețelei ecologice europene Natura 2000 în România, la nivelul județului Neamț au fost declarate **SPA (arii de protecție specială avifaunistică)** : **Cheile Bicazului Hăşmaş, Lunca Siretului Mijlociu, Vânători – Neamț, Lacul Vaduri, Lacul Pângărați.**

1.6 Pădurile

-Tipuri de păduri, Suprafețe, proprietăți

Suprafața fondului forestier – 253.815 ha, din care :

- domeniul public al statului, total – 204.996 ha,
- domeniul public şi privat al persoanelor fizice şi juridice, total – 48.819 ha, din care :
  - persoane fizice – 22.533 ha
  - forme asociative – 5.994 ha
  - unități de cult şi şcoli – 12.340 ha
  - unități administrativ teritoriale – 7.952 ha

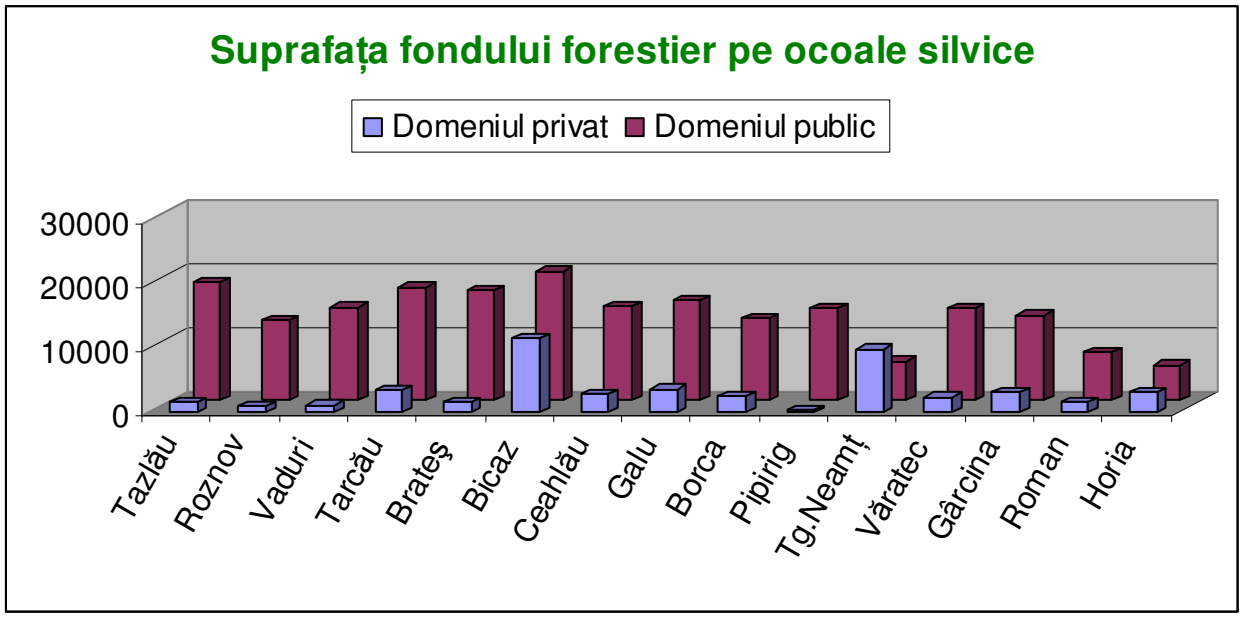

Sursa: Direcția Silvică Piatra Neamț

Păduri, pe județul Neamț, de : - protectie - 115.835 ha - 58 %

- producție – 85.024 ha - 42 %

Suprafețe solicitate în baza Legii nr. 247/2005,
- total – 65.857 ha, din care :

- persoane fizice – 47.410 ha, din care validate 4.986 ha
- forme asociative – 5.458 ha, din care validate 22 ha
- unități de cult şi şcoli – 11.223 ha, din care validate 7341 ha
- unități administrativ teritoriale – 1.766 ha, din care validate 385 ha

Județ	Suprafața totală (ha)	Fond forestier de stat(ha)	Fond forestier privat (ha)
Neamț	250.682	203.455	47.227
Bacău	1.149	846	303
Harghita	1.808	530	1.278
Iaşi	89	78	11
Suceava	87	87	0
TOTAL	253.815	204.996	48.819

Distribuția pădurilor din fondul forestier de stat din județul Neamț după principalele forme de relief

Forme de relief	Suprafața (ha)	Pondere %
Munte	123.408	60
Deal	65.176	32
Câmpie	16.412	8
TOTAL	204.996	100

Suprafața împădurită

Specificări:	Evoluție suprafețe (ha) împădurite în perioada 1999-2006 în fond forestier proprietate publică a statului în județul Neamț								
Împăduriri	1999	2000	2001	2002	2003	2004	2005	2006	2007
	225,0	219,8	255,0	344,0	168,0	215,0	208,0	205,0	147,0

Specificări:	Evoluție suprafețe (ha) împădurite în perioada 1999-2006 în fond forestier proprietate privată în administrare pe bază de contracte								
împăduriri	1999	2000	2001	2002	2003	2004	2005	2006	2007
	0,0	0,0	0,0	0,0	0,0	0,0	0,0	14,8	6,0

Masa lemnoasă pusă în circuitul economic din fondul forestier de stat

Județ	Masa lemnoasă (mii. mc)
Neamț	974,5
Bacău	0,2
Harghita	1,3
Iaşi	0
Suceava	0
TOTAL	976,0

Suprafețe din fondul forestier parcurse cu tăieri

Județ	Tip lucrare	Suprafața (ha)
Neamț	Tăieri succesive	89
	Tăieri progresive	2.369
	Tăieri grădinărite	784
	Tăieri rase	27
	Tăieri în crâng	10
	Tăieri de substituiri – refaceri	0
	Tăieri de conservare	355
	TOTAL TĂIERI DE REGENERARE	3.634
	Tăieri de produse accidentale	40.497
	Operațiuni de igienă	29.654
	Tăieri de îngrijire în păduri tinere	7.207
	TOTAL ALTE TĂIERI	77.358

Zone cu deficit de vegetație forestieră şi disponibilități de împădurire

Localitate	Suprafață(ha)
Județul Neamț – fond forestier proprietate de stat	202
Județul Neamț – fond forestier proprietate privată	227

Suprafețe de teren scoase din fondul forestier pentru alte utilizări

Județ	Suprafața(ha)
Neamț	1,54

Suprafața ocupată temporar în anul 2007 pentru alte utilizări este de 2 ha, ocupate de sondele şi LEA aparținând SC PETROM, în raza Ocolului Silvic Tazlău.

În anul 2007 a fost scoasă definitiv din fondul forestier de stat o suprafață de 0.2 ha de către Service Vet SRL Piatra Neamț conform Deciziei ITRSV nr.154/23.11.2007.

Suprafețe de păduri regenerate natural în anul 2007

Județ	Suprafața (ha)
Neamț	260

Starea de sănătate a pădurilor în anul 2007

- Suprafața fondului forestier afectată de dăunători biotici şi abiotici este de 100898 ha , din care 45% afectată de dăunatori biotici şi 55% abiotici .
- Insectele de scoarță la răşinoase au fost prezente pe suprafața de 24015 ha, din care 22262 ha la molid, 1743 ha la brad şi 10 ha la pin.
- În cursul anului s-au amplasat un număr de 1522 arbori cursă şi control, de răşinoase şi au fost cojiți la apariția primelor pupe .
- Pentru combaterea dăunatorului Ips typographus s-au amplasat un număr de 1695 nade feromonale " atratyp "cu urmatoarele tipuri de curse (536 curse tub PVC , 428 curse geam şi 731 curse aripi 2002) .
- La finele anului a ramas în teren volumul de 251040 mc material lemnos calamitat de răşinoase, din care 82350 mc infestat cu ipide cu intensități de la slab la foarte puternic.
- Pentru combaterea trombarului Hylobius abietis pe suprafața de 149 ha plantații tinere de molid s-au amplasat un număr de 10917 bucăți scoarțe toxice, iar pentru combaterea dăunătorului Hylastes sp. s-au amplasat 1289 pari cursă.
- La finele lunii mai s-au amplasat 207 nade feromonale " atravir " pe suprafața de 6231 ha.
- La finele lunii iunie s-au amplasat un numar de 3714 nade feromonale " atralymon " pe suprafața de 178156 ha, pentru depistarea şi combaterea defoliatorului Lymantria monacha, capturându-se 92254 fluturi masculi, cu un maxim la panou de 123 fluturi în raza ocolului silvic Galu .
- Pentru prevenirea rosăturilor cauzate de vanat în plantațiile tinere, la finele lunii septembrie s-a aplicat repelentul "cervacol" pe suprafața de 402 ha, în cantitate de 4000 kg.
- **În concluzie starea de sănătate a arboretelor din raza Direcției Silvice Piatra Neamț este bună.**

- Fauna

- cerb comun	886 buc
- căprior	1240 buc
- capră neagră	32 buc
- mistreț	615 buc
- urs	139 buc
- lup	90 buc
- râs	80 buc
- pisică sălbatică	130 buc
- cocoş de munte	190 buc

I.2. Evaluarea şi dezvoltarea Capitalului Antropic- STRUCTURA SISTEMULUI ECONOMIC

I.2.1.Descrierea judeţului

Judeţul Neamţ este situat în partea central-estică a României şi se întinde pe o suprafaţă de 5896 km^2 , ceea ce reprezintă 2,5% din suprafaţa totală a ţării. Judeţul Neamţ prezintă o climă temperat continentală, cu particularităţi specifice părţii de est a ţării, principalele unităţi de relief ale judeţului Neamţ fiind dispuse în trepte, cu înălţimi ce descresc de la vest spre est. Munţii sunt preponderenţi, ocupând 51% din suprafaţa judeţului. Municipiul Piatra Neamţ, reşedinţa de judeţ are o populaţie de 108.940 locuitori.

Din punct de vedere administrativ, judeţul Neamţ este organizat astfel:

- 2 municipii
- 3 oraşe
- 78 comune
- 344 sate

La data de 31.12.2006 existau în judeţul Neamţ 18.330 **agenţi economici**, din care:

- 11.008 societăţi cu răspundere limitată
- 1.597 asociaţii familiale
- 493 societăţi în nume colectiv
- 1 societate în comandită simplă
- 65 societăţi cooperative de gradul 1
- 277 societăţi pe acţiuni de tip închis
- 1 regie autonomă de interes naţional
- 1 companie naţională
- 1 cooperativă meşteşugărească
- 7 cooperative de credite
- 4.879 persoană fizică

Numărul firmelor care până la data de 31.12.2006 au solicitat avizarea obiectivului principal de activitate-Telecomunicaţii este de 131, dintre care 56 de firme sunt în funcţiune. La data de 31.12.2006 erau înregistrate la Oficiul Registrului Comerţului 31 de sucursale bănci, cooperative de credit şi sucursale CEC. Numărul firmelor care până la data de 31.12.2006 au solicitat avizarea obiectului principal de activitate- Activităţi de radio şi televiziune era de 22, dintre care 10 firme sunt în funcţiune.

Principalele activităţi economice desfăşurate în judeţul Neamţ, sunt:

- Prelucrarea lemnului
- Producţia de mobilier
- Construcţii
- Turism
- Confecţii

Societăţi comerciale active, pe activităţi

Denumire	UM	2001	2002	2003	2004	2005	2006
Societăţi comerciale active	nr.	5.696	5.723	6.694	7.765	8524	8965
Agricultură, vânătoare şi silvicultură	nr.	*)	*)	*)	282	307	326
Pescuit şi piscicultură - total	nr	*)	*)	*)	2	4	5
Industria extractivă	nr.	5	6	10	11	12	16
Industria prelucrătoare	nr.	1.450	1.467	1.449	1.584	1599	1607
Energie electrică, gaze şi apă	nr.	5	5	6	7	6	7
Construcţii	nr.	229	270	347	419	479	582
Comerţ	nr.	2.854	2.631	3.100	3.536	3837	3942
Hoteluri şi restaurante	nr.	201	269	321	386	462	487

Transport, depozitare şi comunicaţii	nr.	209	290	415	511	567	603
Intermedieri financiare - total	nr.	*)	*)	*)	64	68	75
Tranzacţii imobiliare	nr.	264	365	565	735	905	1012
Invăţământ	nr.	15	12	16	23	30	29
Sănătate şi asistenţă socială	nr.	47	46	61	79	97	110
Alte activităţi colective,sociale şi personale	nr.	185	129	118	126	151	164
Diverse activităţi	nr.	232	233	286	-	-	-

*) sunt incluse la diverse activităţi

Pe fiecare activitate, atât cifra de afaceri cât şi profitul curent au înregistrat creştere în anul 2006 faţă de anul 2001.**Cifra de afaceri** realizată în anul 2006 în judeţul Neamţ a fost de 2186,57mil euro, iar **profitul curent** realizat în anul 2006 în judeţul Neamţ a fost de 118,81 mil euro.

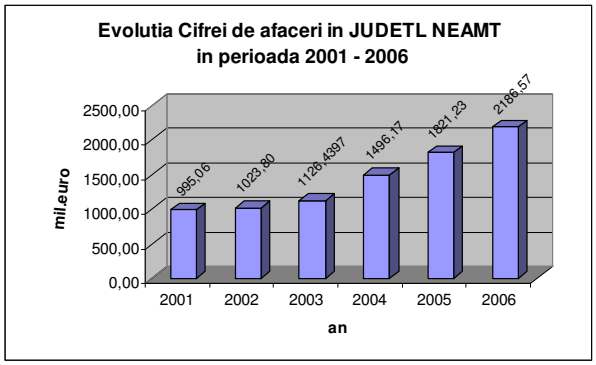

Sursa: Direcţia Regională de Statistică Neamţ

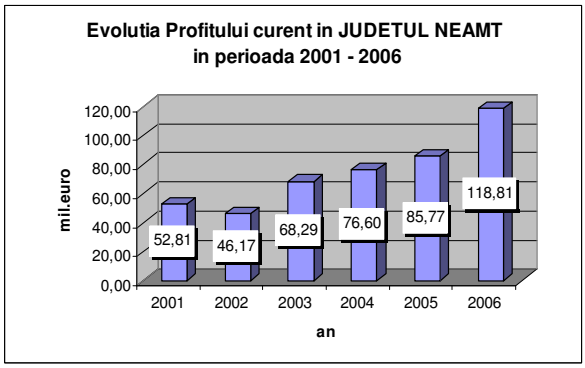

Sursa: Direcţia Regională de Statistică Neamţ

Cifra de afaceri din unităţile locale active din industrie, construcţii, comerţ şi alte sectoare pe activităţi şi clase de mărime

Milioane lei RON

Denumire	**2002**	**2003**	**2004**	**2005**	**2006**
Unităţi locale active	**3718**	**4505**	**5789**	**6395**	**7440**
Micro (0 – 9 salariaţi)	695	929	1168	1377	1723
Mici (10 – 49 salariaţi)	804	1085	1457	1703	2093
Mijlocii (50- 249 salariaţi)	715	1084	1247	1323	1554
Mari (peste 250 salariaţi)	1504	1457	1917	1992	2070
Industria extractivă	**3**	**5**	**8**	**7**	**11**
Micro (0 – 9 salariaţi)	0	1	2	1	2
Mici (10 – 49 salariaţi)	3	4	6	6	9
Mijlocii (50- 249 salariaţi)	0	0	0	0	0
Mari (peste 250 salariaţi)	0	0	0	0	0
Industria prelucrătoare	**1866**	**1940**	**2442**	**2601**	**2930**
Micro (0 – 9 salariaţi)	123	138	188	188	224
Mici (10 – 49 salariaţi)	174	216	282	314	391
Mijlocii (50- 249 salariaţi)	403	526	648	581	567
Mari (peste 250 salariaţi)	1167	1061	1324	1518	1748
Energie electrică, gaze şi apă	**206**	**238**	**273**	**183**	**196**
Micro (0 – 9 salariaţi)	0	0	0	0	*

Mici (10 – 49 salariaţi)	0	0	0	0	0
Mijlocii (50- 249 salariaţi)	2	7	3	4	35
Mari (peste 250 salariaţi)	203	231	270	179	161

*) – Date sub 1 milion lei RON

Construcţii	**155**	**277**	**340**	**332**	**511**
Micro (0 – 9 salariaţi)	20	36	44	51	107
Mici (10 – 49 salariaţi)	53	91	94	81	149
Mijlocii (50- 249 salariaţi)	76	130	118	133	201
Mari (peste 250 salariaţi)	7	21	84	677	54
Comerţ	**1204**	**1672**	**2180**	**2472**	**2845**
Micro (0 – 9 salariaţi)	461	634	742	876	1021
Mici (10 – 49 salariaţi)	530	707	977	1100	1259
Mijlocii (50- 249 salariaţi)	168	281	360	425	565
Mari (peste 250 salariaţi)	44	50	102	71	0
Hoteluri şi restaurante	**30**	**36**	**57**	**72**	**83**
Micro (0 – 9 salariaţi)	13	13	23	31	40
Mici (10 – 49 salariaţi)	8	16	20	24	27
Mijlocii (50- 249 salariaţi)	9	7	14	17	16
Mari (peste 250 salariaţi)	0	0	0	0	0
Transport, depozitare şi comunicaţii	**166**	**212**	**261**	**297**	**343**
Micro (0 – 9 salariaţi)	28	44	66	84	110
Mici (10 – 49 salariaţi)	17	29	43	71	98
Mijlocii (50- 249 salariaţi)	38	46	67	103	103
Mari (peste 250 salariaţi)	82	94	84	39	32
Tranzacţii imobiliare	**63**	**87**	**185**	**149**	**217**
Micro (0 – 9 salariaţi)	35	42	66	86	136
Mici (10 – 49 salariaţi)	15	17	34	30	46
Mijlocii (50- 249 salariaţi)	12	26	32	30	30
Mari (peste 250 salariaţi)	2	2	53	3	5
Invăţământ, sănătate şi alte activităţi colective,sociale şi personale*)	**26**	**37**	**43**	**279**	**304**
Micro (0 – 9 salariaţi)	14	21	37	58	85
Mici (10 – 49 salariaţi)	4	4	2	78	114
Mijlocii (50- 249 salariaţi)	7	12	4	29	36
Mari (peste 250 salariaţi)	155	277	340	114	69

*) –Din anul 2004 sunt cuprinse si agricultura, vânătoarea, silvicultura şi intermedieri financiare

Numărul total de salariaţi din judeţul Neamţ în anul 2006 a fost de 66.075 persoane, din care în:

- Piatra Neamţ -30.032 persoane
- Roman -14.379 persoane
- Târgu Neamţ - 4.435 persoane
- Bicaz -1.044 persoane
- Roznov -273 persoane
- Mediul rural -15.912 persoane

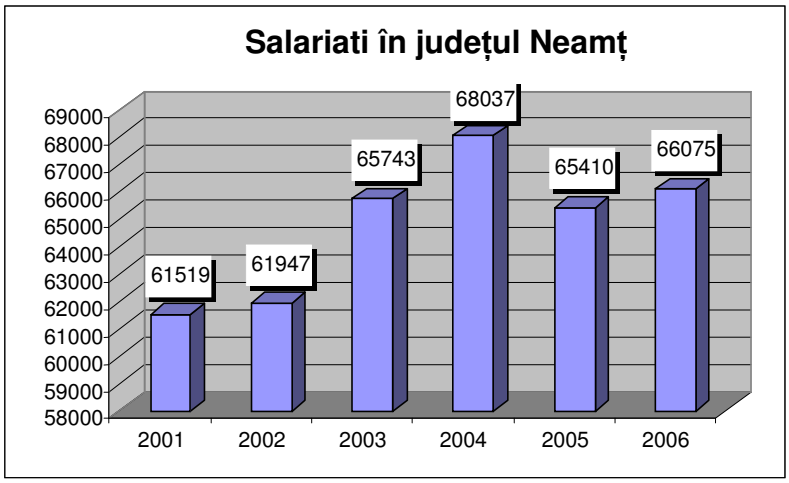

Sursa: Direcţia Regională de Statistică Neamţ

Condiţiile geografice şi istorice au determinat o serioasă rămânere în urmă, din punct de vedere socio-economic, a Regiunii Nord-Est. În perioada 2002-2005, Regiunea Nord- Est a înregistrat o creştere economică lentă, situaţia îmbunătăţindu-se în anul 2006 cînd PIB regional a crescut cu 5,6%, valoare totuşi inferioară celei înregistrate la nivel naţional de 7%.

Unul din indicatorii care furnizează informaţii relevante cu privire la situaţia economică a regiunii este PIB/locuitor. Potrivit studiului „Decalaje regionale la orizontul anului 2010" realizat de Comisia Naţională de Prognoză(CNP), valoarea PIB pe locuitor va înregistra,în intervalul 2007-2010, creşteri de peste 45% în majoritatea regiunilor de dezvoltare, singura excepţie fiind Regiunea Nord-Est, unde avansul va fi de numai 12,2%. Regiunea va înregistra în 2010 cel mai rapid ritm de creştere a PIB, de 6,3%, media la nivel naţional prognozată de CNP fiind de 5,8%. De asemenea, sectorul serviciilor va susţine creşterea economică a fiecărei regiuni, ritmul mediu anual, în perioada 2007-2010, depăşind 6%.Câştigul salarial mediu net va înregistra, în intervalul 2007-2010, o creştere medie de 34,4%, cea mai importantă majorare a câştigului salarial mediu net, de 14,2%, va fi înregistrată de judeţul Neamţ.

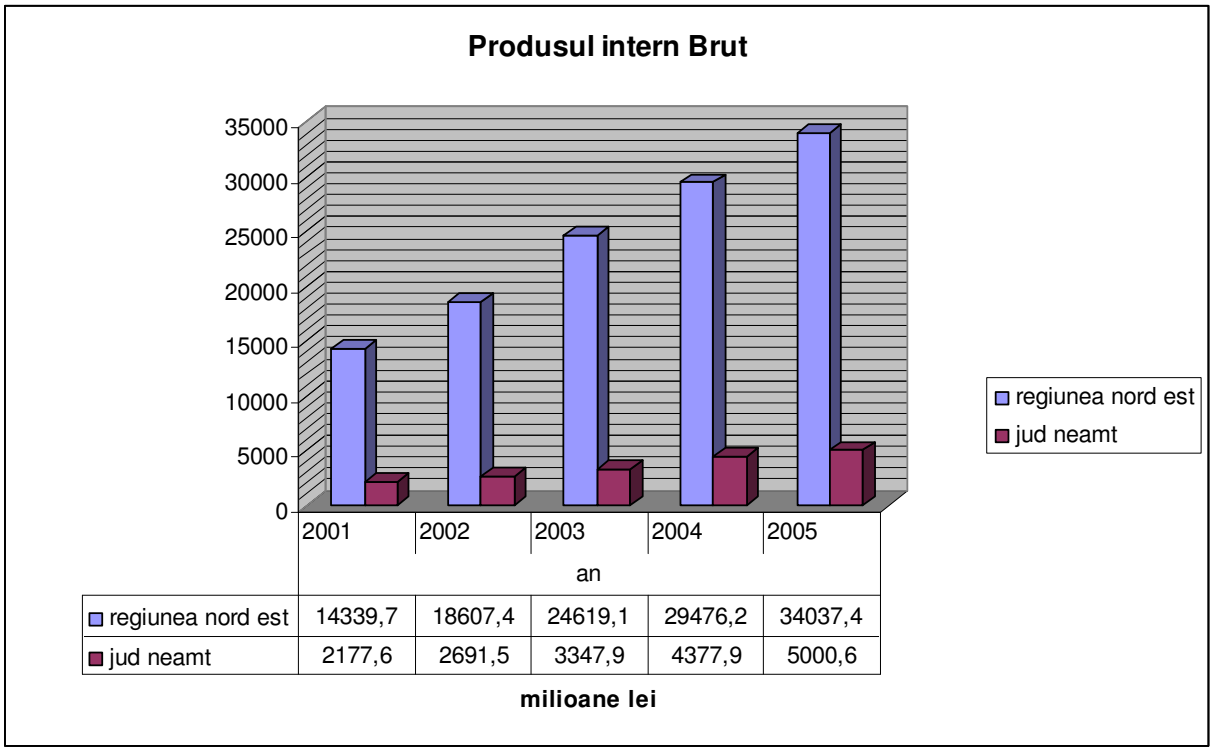

	2001	2002	2003	2004	2005
regiunea nord est	14339,7	18607,4	24619,1	29476,2	34037,4
jud neamt	2177,6	2691,5	3347,9	4377,9	5000,6

Sursa: Direcţia Regională de Statistică Neamţ Prelucrare: grup lucru mediu

Investiţii brute din unităţile locale active din industrie, construcţii, comerţ şi alte sectoare pe activităţi şi clase de mărime

milioane lei

Denumire	2002	2003	2004	2005	2006
Societăţi comerciale active	**725**	**590**	**630**	**888**	**1924**
Micro (0 – 9 salariaţi)	73	62	116	182	240
Mici (10 – 49 salariaţi)	70	110	128	149	244
Mijlocii (50- 249 salariaţi)	127	140	114	124	200
Mari (peste 250 salariaţi)	456	279	272	433	1240
Industria extractivă	**1**	**6**	**1**	**4**	**2**
Micro (0 – 9 salariaţi)	0	0	0	1	*)
Mici (10 – 49 salariaţi)	1	6	1	3	2
Mijlocii (50- 249 salariaţi)	0	0	0	0	0
Mari (peste 250 salariaţi)	0	0	0	0	0
Industria prelucrătoare	**223**	**195**	**221**	**204**	**237**
Micro (0 – 9 salariaţi)	19	16	29	48	35
Mici (10 – 49 salariaţi)	32	32	41	38	76
Mijlocii (50- 249 salariaţi)	77	65	70	64	75
Mari (peste 250 salariaţi)	96	81	82	54	51
Energie electrică, gaze şi apă	**324**	**168**	**109**	**324**	**1203**
Micro (0 – 9 salariaţi)	0	0	0	0	5
Mici (10 – 49 salariaţi)	0	0	0	0	0
Mijlocii (50- 249 salariaţi)	0	11	0	0	16
Mari (peste 250 salariaţi)	324	157	108	324	1182
Construcţii	**12**	**26**	**31**	**40**	**44**
Micro (0 – 9 salariaţi)	3	2	5	8	10
Mici (10 – 49 salariaţi)	3	7	10	13	17
Mijlocii (50- 249 salariaţi)	5	16	11	12	15
Mari (peste 250 salariaţi)	1	1	4	7	2
Comerţ	**91**	**96**	**134**	**151**	**203**
Micro (0 – 9 salariaţi)	29	22	49	58	78
Mici (10 – 49 salariaţi)	28	33	53	67	89
Mijlocii (50- 249 salariaţi)	25	21	18	22	36
Mari (peste 250 salariaţi)	10	20	15	4	0
Hoteluri şi restaurante	**7**	**7**	**15**	**16**	**31**
Micro (0 – 9 salariaţi)	3	2	6	6	14
Mici (10 – 49 salariaţi)	1	3	5	6	8
Mijlocii (50- 249 salariaţi)	3	3	4	4	9
Mari (peste 250 salariaţi)	0	0	0	0	0
Transport, depozitare şi comunicaţii	**51**	**51**	**61**	**68**	**89**
Micro (0 – 9 salariaţi)	9	6	13	19	27
Mici (10 – 49 salariaţi)	2	6	13	7	22
Mijlocii (50- 249 salariaţi)	14	20	7	16	38
Mari (peste 250 salariaţi)	25	19	27	26	2
Tranzacţii imobiliare	13	37	52	**33**	**65**
Micro (0 – 9 salariaţi)	7	10	10	25	49
Mici (10 – 49 salariaţi)	2	22	3	5	10
Mijlocii (50- 249 salariaţi)	4	4	2	3	5
Mari (peste 250 salariaţi)	0	0	37	0	1
Invăţământ, sănătate şi alte activităţi colective,sociale şi personale	**4**	**5**	**7**	**46**	**51**
Micro (0 – 9 salariaţi)	3	3	3	16	21

Mici (10 – 49 salariați)	0	1	2	10	21
Mijlocii (50- 249 salariați)	0	1	2	3	6
Mari (peste 250 salariați)	0	0	0	17	3

*) – Din anul 2004 sunt cuprinse si agricultura, vânătoarea, silvicultura şi intermedieri financiare

Unități locale active din industrie şi principalii indicatori economici ai întreprinderilor, pe forme de proprietate

(după natura capitalului social)

Denumire	**UM**	**2002**	**2003**	**2004**	**2005**	**2006**
Numărul de întreprinderi active	nr.	1.502	1499	1.643	1.647	1.662
majoritar de stat	nr.	13	13	13	8	3
majoritar privat	nr.	1.489	1486	1630	1639	1.659
Cifra de afaceri	mil. lei RON	2074	2183	2723	2.791	3.136
majoritar de stat	mil. lei	659	232	271	43	4
majoritar privat	mil. lei	1416	1951	2451	2748	3.132
Numărul mediu de salariați	nr.	42.718	41.186	38.052	35.319	32.579
majoritar de stat	nr.	7.503	2500	2.475	1.973	799
majoritar privat	nr.	35.215	38.686	35.577	33.346	31.780
Investiții brute realizate	mil. lei RON	548	368	331	532	1.442
majoritar de stat	mil. lei	310	131	89	333	1.160
majoritar privat	mil. lei	238	237	242	199	282

Unitățile locale active din construcții şi principalii indicatori economici ai unităților, pe forme de proprietate

(după natura capitalului social)

Denumire	**UM**	**2002**	**2003**	**2004**	**2005**	**2006**
Numărul de unități active	nr.	278	361	432	486	592
majoritar de stat	nr.	9	9	4	5	3
majoritar privat	nr.	269	352	428	481	589
Cifra de afaceri	mil. lei RON	155	277	340	332	511
majoritar de stat	mil. lei	8	25	37	38	23
majoritar privat	mil. lei	148	252	304	294	488
Numărul mediu de salariați	nr.	4.891	6.025	6.385	5.743	6.195
majoritar de stat	nr.	268	489	537	508	359
majoritar privat	nr.	4.623	5.536	5.848	5.235	5.836
Investiții brute realizate	mil. lei RON	12	26	31	40	44
majoritar de stat	mil. lei	*	5	4	3	1
majoritar privat	mil. lei	12	21	26	37	43

* Date sub 1 mil. lei RON

Unitățile locale active din transporturi, depozitare şi comunicații şi principalii indicatori economici ai unităților, pe forme de proprietate

(după natura capitalului social)

Denumire	UM	2002	2003	2004	2005	2006
Numărul de unități active	nr.	303	427	517	576	617
majoritar de stat	nr.	7	8	6	6	6
majoritar privat	nr.	296	419	511	570	611
Cifra de afaceri	mil. lei RON	166	212	261	297	343
majoritar de stat	mil. lei	39	103	48	53	36
majoritar privat	mil. lei	127	109	212	244	307
Numărul mediu de salariați	nr.	3.051	4.306	3.855	4.398	4.140
majoritar de stat	nr.	1.549	2.666	1.314	1.457	1.254
majoritar privat	nr.	1.502	1.640	2.541	2.941	2.886
Investiții brute realizate	mil. lei RON	51	51	61	68	89
majoritar de stat	mil. lei	8	28	11	15	9
majoritar privat	mil. lei	42	23	50	55	80

Unitățile locale active şi principalii indicatori economici ai unităților din activitățile comerț, pe forme de proprietate

(după natura capitalului social)

(clasa caen 50 ,51,52)

Denumire	UM	2002	2003	2004	2005	2006
Numărul de unități active	nr.	2.747	3.210	3.618	3.939	4.057
majoritar de stat	nr.	6	6	1	1	-
majoritar privat	nr.	2.741	3.204	3.617	3.938	4.057
Cifra de afaceri	mil. lei RON	1.204	1.673	2.180	2.472	2.845
majoritar de stat	mil. lei	47	52	*	1	-
majoritar privat	mil. lei	1.157	1.621	2.180	2.471	2.845
Numărul mediu de salariați	nr.	11.257	12.119	14.786	14.942	15.336
majoritar de stat	nr.	452	396	21	13	-
majoritar privat	nr.	10.805	11.723	14.765	14.929	15.336
Investiții brute în bunuri corporale	mil. lei RON	91	96	134	152	203
majoritar de stat	mil. lei	10	23	1	*	-
majoritar privat	mil. lei	81	73	133	152	203

Unitățile locale active şi principalii indicatori economici ai unităților din activitatea de servicii de piață prestate pentru populație, pe forme de proprietate (după natura capitalului social)

Denumire	UM	2002	2003	2004	2005	2006
Numărul de unități active	nr.	428	475	562	671	716
majoritar de stat	nr.	3	2	1	1	1
majoritar privat	nr.	425	473	561	670	715
Cifra de afaceri	mil. lei RON	51	60	70	105	134
majoritar de stat	mil. lei	3	9	0	13	18

majoritar privat	mil. lei	47	51	70	92	116
Numărul mediu de salariați	nr.	1.912	2.012	2.360	2.659	2.684
majoritar de stat	nr.	75	58	53	51	49
majoritar privat	nr.	1.837	1.954	2.307	2.608	2.635
Investiții brute în bunuri corporale	mil. lei RON	9	10	19	22	35.
majoritar de stat	mil. lei	*	1	2	1	*
majoritar privat	mil. lei	9	9	17	21	35

* Date sub 1 mil. lei RON

Poziția geografică, varietatea condițiilor naturale cu nenumărate locuri pitoreşti, monumentele istorice de valoare națională şi internațională, precum şi ospitalitatea recunoscută a populației, fac ca județul Neamț să prezinte un potențial interes pentru turiştii români şi străini. Activitatea de **turism** ce se desfăşoară în județul Neamț poate fi structurată în:

-turism cultural-ecumenic
-turism montan
-agrement şi cură balneară
-agroturism

Capacitatea de cazare turistică în funcțiune a structurilor de primire turistică cu funcțiuni de cazare turistică, în perioada ianuarie-septembrie 2007, a fost de 960507 locuri-zile, mai mică cu 0,7% față de perioada ianuarie-septembrie 2006. În perioada ianuarie-septembrie 2007, hotelurile au deținut cea mai mare pondere (43,9%) în totalul capacității de cazare turistică în funcțiune, pensiunile turistice rurale 20,0%, taberele de elevi şi preşcolari 11,1%, iar restul tipurilor de structuri cu funcțiuni de cazare turistică 25,0%.

I.2.2.Agricultură

Fondul funciar după modul de folosință

- hectare -

Denumire	2001	2002	2003	2004	2005	2006
Suprafața totală	**589.614**	**589.614**	**589.614**	**589.614**	**589.614**	**589614**
Suprafața agricolă	283.803	283.789	283.717	284.051	284.033	284030
Arabilă	170.380	170.473	170.633	171.061	170.939	170927
Păşuni	69.459	69.394	69.424	69.645	69.776	70063
Fânețe	40.088	40.108	40.101	40.068	40.107	40059
Vii şi pepiniere viticole	1.111	1.111	891	705	786	682
Livezi şi pepiniere pomicole	2.765	2.703	2.668	2.572	2.425	2299
Păduri şi alte terenuri cu vegetație forestieră	261.330	261.330	261.330	260.910	260.885	260613
Ape şi bălți	10.370	10.374	10.379	10.190	10.228	10423
Alte suprafețe	34.111	34.121	34.188	34.463	34.468	34548
din total, sectorul privat : Suprafața totală	**302.630**	**304.073**	**306.125**	**306.986**	**316.540**	**320864**
Suprafața agricolă	276.615	276.684	276.658	277.075	277.292	277837
Arabilă	166.935	167.048	166.983	167.679	167.778	167774
Păşuni	67.409	67.234	67557	67.766	67.883	68639
Fânețe	38.573	38.763	38.675	38.493	38.552	38570

Vii şi pepiniere viticole	1.111	1.111	891	705	786	682
Livezi şi pepiniere pomicole	2.587	2.528	2.552	2.432	2.293	2172
Păduri şi alte terenuri cu vegetație forestieră	15.317	16.571	18.896	16.400	25.676	29400
Ape şi bălți	944	948	1.037	1.090	1.153	1090
Alte suprafețe	9.754	9.870	9.534	12.421	12.419	12537

Suprafața cultivată, cu principalele culturi, pe categorii de unități

- hectare -

Denumire	2001	2002	2003	2004	2005	2006
Suprafața cultivată - total	**168.733**	**170.045**	**170.327**	**147.293**	**157.230**	**147.768**
Sector privat – din care:	**164.776**	**166.297**	**167.332**	**144.127**	**153.300**	**145.394**
Exploatații agricole individuale	**134.984**	**134.315**	**134.667**	**118.525**	**127.977**	**120.873**
Cereale pentru boabe - total	111.801	109.154	105.020	108.530	103.465	90.333
Sector privat- din care:	109.674	107.162	103.655	106.738	102.224	89.377
Exploatații agricole individuale	85.799	82.562	80.876	88.593	87.793	76.312
Grâu şi secară - total	33.804	33.667	25.715	29.184	29.742	22.639
Sector privat – din care:	32.990	32.686	25.206	28.595	29.208	22.263
Exploatații agricole individuale	21.241	20.176	14.652	22.854	21.936	15.701
Orz şi orzoaică - total	8.566	10.288	7.056	6.132	6.770	5.469
Sector privat – din care:	8.118	9.797	6.836	5.788	6.397	5.267
Exploatații agricole individuale	4.055	5.524	4.567	2.655	4.528	4.281
Ovăz - total	9.201	10.479	10.019	10.372	9.261	8.799
Sector privat – din care:	9.100	10.388	9.924	10.162	9.231	8.719
Exploatații agricole individuale	7.939	9.331	8.752	8.126	8.504	8.412
Porumb - total	60.188	54.668	61.974	61.607	57.500	53.176
Sector privat – din care:	59.424	54.239	61.433	60.958	57.196	52.878
Exploatații agricole individuale	52.558	47.531	52.885	53.887	52.693	47.910
Leguminoase pentru boabe - total	935	1.075	897	442	784	726
Sector privat – din care:	787	845	778	343	658	602
Exploatații agricole individuale	618	620	671	303	620	591
Mazăre - total	357	479	242	146	267	244
Sector privat – din care:	262	318	180	68	174	126
Exploatații agricole individuale	125	139	136	46	155	121
Fasole - total	578	589	610	296	517	482
Sector privat – din care:	525	520	553	275	484	476
Exploatații agricole individuale	493	481	535	257	465	470
Floarea soarelui - total	3.774	5.102	7.462	6.146	7.405	7.384

Sector privat – din care:	3.624	5.020	7.318	6.123	7.174	7.204
Exploatații agricole individuale	1.190	2.203	2.567	2.426	1.941	3.998
Sfeclă de zahăr – total	2.935	3.297	2.148	478	1.092	3.132
Sector privat – din care:	2.840	3.295	2.148	478	1.092	3.045
Exploatații agricole individuale	2.357	2.749	1.578	457	550	341
Cartofi – total	9.494	9.475	9.568	9.397	10.041	10.066
Sector privat – din care:	9.395	9.443	9.558	9.375	10.038	10.061
Exploatații agricole individuale	8.545	8.715	8.885	8.563	9.610	9.264
Tomate – total	759	813	807	952	802	707
Sector privat – din care:	756	813	801	952	797	660
Exploatații agricole individuale	755	811	801	950	733	638
Ceapă uscată - total	1.158	1.212	1.198	834	1.201	786
Sector privat – din care:	1.155	1.211	1.197	834	1.182	776
Exploatații agricole individuale	1.143	1.203	1.191	759	779	744
Varză – total	966	891	908	541	1.046	910
Sector privat – din care:	958	888	906	541	1.037	860
Exploatații agricole individuale	950	880	897	529	927	790

Producția totală, la principalele culturi, pe categorii de unități

- tone -

Denumire	2001	2002	2003	2004	2005	2006
Cereale boabe - total	350.087	337.750	255.061	355.203	338.576	261.843
Sector privat – din care:	341.858	330.746	251.982	348.795	334.182	258.108
Exploatații agricole individuale	264.530	258.457	211.509	289.510	284.810	214.357
Grâu şi secară – total	109.346	98.785	26.246	83.823	89.248	60.842
Sector privat – din care:.	105.826	94.950	25.273	81386	86.852	59.015
Exploatații agricole individuale	66.990	58.310	14.943	65.412	63.858	40.515
Orz şi orzoaică – total	22.394	23.578	8.208	13.337	16.001	11.903
Sector privat – din care:	20.842	22.166	7.790	12.160	15.103	11.279
Exploatații agricole individuale	9.932	12.197	5.477	6.017	10.541	8.783
Ovăz – total	15.075	18.955	12.586	20.376	19.198	17.608
Sector privat – din care:	14.890	18.741	12.401	19.950	19.074	17.391
Exploatații agricole individuale	13.396	17.370	11.216	15.807	17.783	16.704
Porumb boabe - total	203.138	196.370	207.586	236.836	213.497	171.223
Sector privat – din care:	200.166	194.827	206.083	234.468	212.521	170.156
Exploatații agricole individuale	174.203	170.580	179.855	202.128	192.236	148.338
Leguminoase boabe - total	1.482	1.421	1.180	3.413	1.461	1.163
Sector privat – din care:	1.166	979	987	3.160	1.125	868
Exploatații agricole individuale	791	719	872	3.115	1.072	843
Mazăre – total	729	816	395	297	688	492
Sector privat – din care:	502	422	272	87	380	204
Exploatații agricole individuale	177	207	234	63	346	191
Fasole – total	753	601	728	3.116	773	671
Sector privat – din care:	664	553	658	3.073	745	664
Exploatații agricole individuale	614	512	638	3.052	726	652
Floarea soarelui – total	5.256	7.579	12.699	10.411	8.629	12.768
Sector privat – din care:	4.993	7.414	12.492	10.363	8.348	12.326

Exploatații agricole individuale	1.769	3.419	3.893	4.168	2.230	6.762
Sfeclă de zahăr – total	60.204	67.845	36.034	8.979	27.444	95.291
Sector privat – din care:	57.408	67.830	36.034	8.979	27.444	91.811
Exploatații agricole individuale	44.391	53.424	23.681	8.387	12.746	8.602
Cartofi – total	147.184	135.948	131.358	137.012	134.321	148.956
Sector privat – din care:	146.368	135.634	131.271	136.764	134.301	148.891
Exploatații agricole individuale	130.064	126.043	123.229	125.723	127.487	129.583
Tomate – total	9.344	10.728	10.201	14.012	11.675	9.985
Sector privat din care:	9.124	10.655	10.112	14.012	11.676	9.578
Exploatații agricole individuale	9.114	10.644	10.112	13.967	11.030	9.322
Ceapă uscată – total	11.497	12.535	10.278	8.364	10.124	7.612
Sector privat – din care:	11.487	12.529	10.277	8.361	9.999	7.474
Exploatații agricole individuale	11.436	12.456	10.245	7.761	6.788	7.171
Varză – total	20.725	20.299	20.554	10.432	18.308	17.949
Sector privat – din care:	20.589	20.265	20.541	10.430	18.161	17.137
Exploatații agricole individuale	20.540	20.202	20.396	10.140	16.532	15.672

Numărul animalelor, pe total agricultură la sfîrşitul anului

Denumire	UM	2001	2002	2003	2004	2005	2006
Bovine – total	capete	95.873	103.020	104.694	99.220	100.686	104.554
din care: vaci, bivolițe, juninci	capete	59.622	59.660	58.971	60.561	62.062	62.479
vaci şi bivolițe	capete	55.545	55.241	54.775	56.300	58.060	53.779
juninci	capete	4.077	4.419	4.196	4.261	4.002	8700
Porcine - total	capete	111.020	129.886	147.359	156.551	157.499	158.953
din care: scroafe de prăsilă	capete	9.666	10.622	10.647	11.309	10.683	12.972
Ovine - total	capete	186.854	188.217	189.296	189.899	192.926	186.852
din care: oi şi mioare	capete	152.265	155.428	146.220	170.151	178.916	163.165
Caprine - total	capete	5.749	6.679	7.547	6.187	5.957	7.197
Cabaline - total	capete	21.683	22.021	23.716	19.028	18.821	21.345
Păsări - total	capete	1.072.520	1.234.634	1.401.804	1.802.563	1.802.067	1.815.536
din care: păsări ouătoare adulte	capete	686.217	813.421	1.145.828	1.331.801	1.247.939	1.309.441
Albine	familii	14.435	17.512	17.820	18.547	18.831	19.288

Producția agricolă animală

Denumire	UM	2001	2002	2003	2004	2005	2006
Total agricultură Carne – total *	mii tone greutate în viu	37,0	39,5	43,7	40,2	42,8	42,9
din care:							
Carne de bovine	mii tone greutate în viu	14,4	15,4	18,1	13,9	14,4	13,7
Carne de porcine	mii tone greutate în viu	16,3	16,6	17,7	20,5	21,7	22,9
Lapte de vacă şi bivoliță	mii hl	1.607,3	1.669,4	1.663,3	1.873,1	1.824,1	2.185,0

Lapte de oaie şi capră	mii hl	67,8	72,2	71,6	103,6	136,3	137,0
Lână	tone	335,9	343,8	352,0	366,2	493,1	689,0
Ouă	mil buc	94,6	107,9	113,4	133,4	159,1	186,0
Miere extrasă	tone	298,0	321,5	364,7	354,2	394,2	344,0
din care: Proprietate majoritară privată Carne - total	mii tone greutate în viu	36,8	39,3	43,4	40,2	42,6	42,7
Din care: Carne de bovine	mii tone greutate în viu	14,3	15,3	18,0	13,9	14,3	13,6
Carne de porcine	mii tone greutate în viu	16,3	16,6	17,6	20,5	21,6	22,8
Lapte de vacă şi bivoliță	mii hl	1.593,0	1.654,7	1.650,9	1.854,2	1816,1	2.177,0
Lapte de oaie şi capră	mii hl	67,6	72,1	71,4	103,3	136,2	137,0
Lână	tone	334,8	342,6	350,6	364,3	491,9	688,0
Ouă	mil buc	94,6	107,9	113,4	133,4	159,1	186,0
Miere extrasă	tone	290,0	316,5	352,8	354,2	391,2	342,0

Parcul de tractoare şi maşini agricole principale din agricultură

- bucăți -

	2001	**2002**	**2003**	**2004**	**2005**	**2006**
Tractoare agricole fizice - total	2.076	2.068	2.076	2.107	2.116	2.116
Sector privat	1.929	1.959	1.989	2.030	2.116	2.116
Pluguri pentru tractor - total	1.713	1.683	1.753	1.840	1.652	1.652
Sector privat	1.608	1.617	1.703	1.800	1.652	1.652
Cultivatoare mecanice – total	227	246	235	239	209	209
Sector privat	188	212	204	210	209	209
Semănători mecanice – total	905	883	897	987	840	840
Sector privat	841	837	862	953	840	840
Maşini de împrăştiat îngrăşăminte chimice – total	115	118	117	121	-	-
Sector privat	99	103	107	114	-	-
Maşini de stropit şi prăfuit mecanice – total	75	67	65	55	46	46
Sector privat	60	61	61	51	46	46
Combine autopropulsate pentru recoltat cereale – total	454	441	438	402	374	374
Sector privat	418	417	423	388	374	374
Combine şi maşini pentru recoltat cartofi – total	52	66	60	54	60	32
Sector privat	47	61	59	53	60	32
Combine autopropulsate pentru recoltat furaje – total	37	33	32	31	8	8
Sector privat	28	27	26	26	8	8
Prese de balotat paie şi fân - total	86	79	71	56	26	26
Sector privat	67	70	68	53	26	26
Vindrovere autopropulsate pentru recoltat furaje	39	33	25	25	20	20
Sector privat	29	28	22	23	20	20
Suprafața arabilă*) ce revine pe un tractor fizic (ha)	**82**	**82**	**82**	**81**	**81**	**81**

*) În profil de exploatare la sfârşitul anului

Îngrăşăminte chimice şi naturale folosite în agricultură

Denumire	UM	2001	2002	2003	2004	2005	2006
Îngrăşăminte chimice aplicate (substanţă activă) – total	**tone**	**7.021**	**6.526**	**7.353**	**6.927**	**8.322**	**8.576**
Azotoase	tone	4.425	4.244	4.804	4.354	5.403	5.392
Fosfatice	tone	2.308	2.040	2.323	2.140	2.753	2.738
Potasice	tone	288	242	226	433	166	446
Suprafaţa pe care s-au aplicat îngrăşăminte chimice	ha	83.568	86.620	96.469	94.461	100.122	89.947
Îngrăşăminte naturale aplicate – total	**tone**	**408.685**	**452.740**	**361.805**	**379.700**	**512.245**	**379.553**
Suprafaţa pe care s-au aplicat îngrăşăminte naturale	ha	18.203	15.770	16.952	16.635	20.639	14.278
Îngrăşăminte chimice aplicate în sector privat	**tone**	**6.616**	**6.309**	**7.101**	**6.818**	**8.211**	**8.299**
Azotoase	tone	4.173	4.091	4.653	4.293	5.335	5.265
Fosfatice	tone	2.162	1.976	2.223	2.113	2.714	2.588
Potasice	tone	281	242	225	412	162	446
Suprafaţa sector privat pe care s-au aplicat îngrăşăminte chimice	ha	80.031	83.641	93.977	93.153	98.830	87.879
Îngrăşăminte naturale aplicate în sector privat	**tone**	**403.495**	**448.700**	**361.390**	**379.300**	**512.245**	**379.553**
Suprafaţa sector privat pe care s-au aplicat îngrăşăminte naturale	ha	18.091	15.669	16.931	16.617	20.639	14.278

I.2.3.Transport

Numărul de autovehicule înscrise în circulație la sfârşitul anului 2006 era de 67.019, din care:

- vehicule pentru transportul mărfurilor - 8.679
- vehicule pentru transportul călătorilor- 58.340

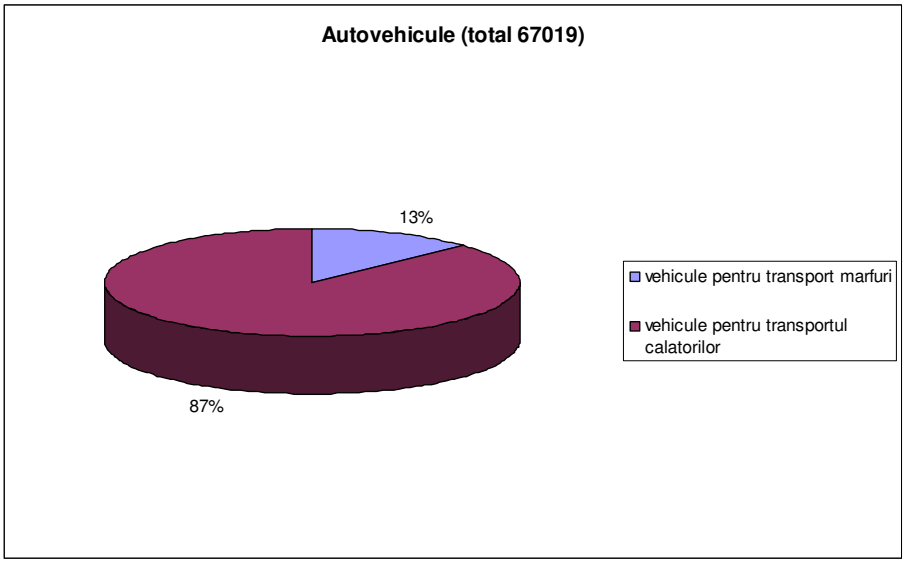

Sursa: Direcția Regională de Statistică Neamț Prelucrare: grup lucru mediu

Autovehicule înscrise în circulație

- număr -

Denumire	**2001**	**2002**	**2003**	**2004**	**2005**	**2006**
Vehicule pentru transportul mărfurilor - total din care:	10.425	7.253	7.633	7.955	8.012	8.679
Autoutilitare	6.515	4.638	4.966	5.274	5.591	6.255
Autovehicule specializate	3.240	1.918	1.982	2.004	1.753	1.723
Autotractoare	655	693	681	673	666	699
Autoremorchere	15	4	4	4	2	2
Tractoare agricole	4.017	2.052	2.747	2.172	1.693	1.572
Autovehicule speciale	1.108	306	302	311	315	329
continuare						
Denumire	**2001**	**2002**	**2003**	**2004**	**2005**	**2006**
Vehicule pentru transportul călătorilor - total	57.264	47.583	50.146	53.353	54.984	58.340
Autobuze	655	358	367	368	334	334
Microbuze	343	147	197	218	235	219
Autoturisme	56.266	47.078	49.582	52.767	54.415	57.787
din care: persoane fizice	*)	41.423	43.927	46.897	48.396	50.966
Motociclete	1.981	653	646	656	541	615
din care: persoane fizice	*)	622	631	636	490	573
Motorete	643	172	163	144	121	111
din care: persoane fizice	*)	171	93	80	108	101

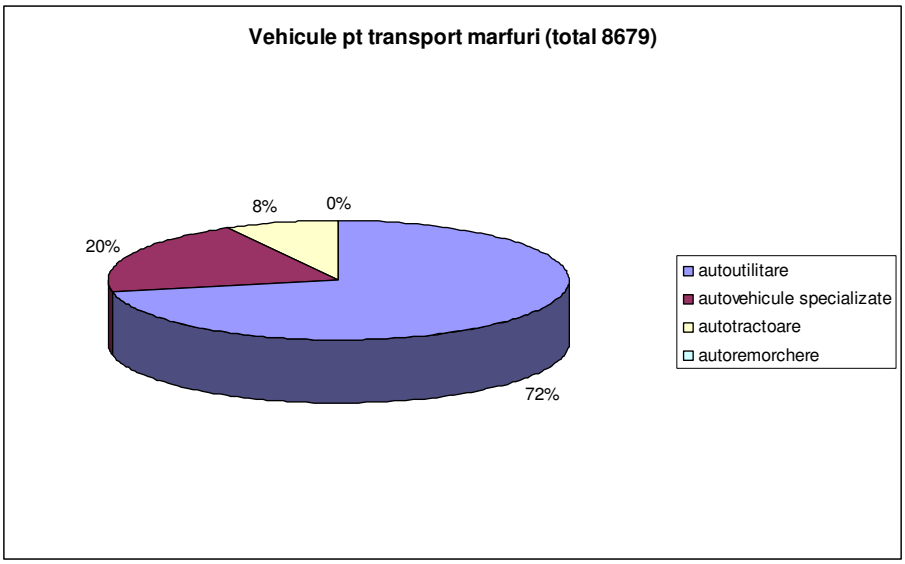

Sursa: Direcția Regională de Statistică Neamț Prelucrare: grup lucru mediu

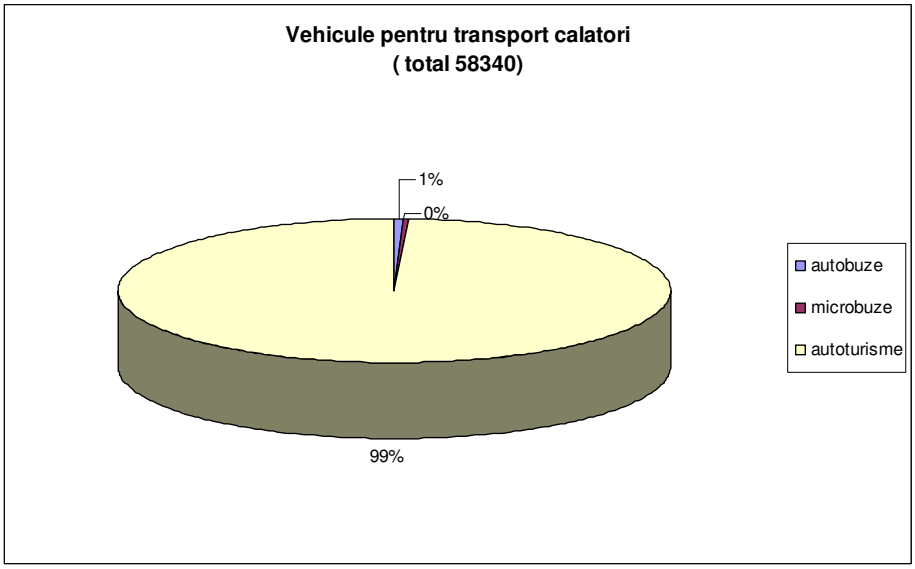

Sursa: Direcția Regională de Statistică Neamț Prelucrare: grup lucru mediu

Lungimea căilor ferate în județul Neamț, la sfârşitul anului 2006, era de 173 km.

- km -

Denumire	**2001**	**2002**	**2003**	**2004**	**2005**	**2006**
Lungimea căilor ferate - total	136	136	134	129	174	173
din care: linii cu ecartament normal	136	136	134	129	174	173
Din total, căi ferate electrificate	46	46	46	46	44	44

I.2.4.Infrastructura de bază

La sfârşitul anului 2006, în județul Neamț existau 396 km străzi orăşeneşti, din care modernizate 269 km.

Străzile orăşeneşti şi suprafața spațiilor verzi

Denumire	**UM**	**2001**	**2002**	**2003**	**2004**	**2005**	**2006**
Lungimea străzilor orăşeneşti	Km	363	363	384	385	385	396
din care: modernizate	Km	252	254	265	277	277	269
Suprafața spațiilor verzi din municipii şi oraşe	Ha	296	296	305	305	305	304

Lungimea drumurilor publice la sfârşitul anului 2006 era de 1.818 km, din care:

- drumuri naționale - 421 km
- drumuri județene şi comunale-1.397 km

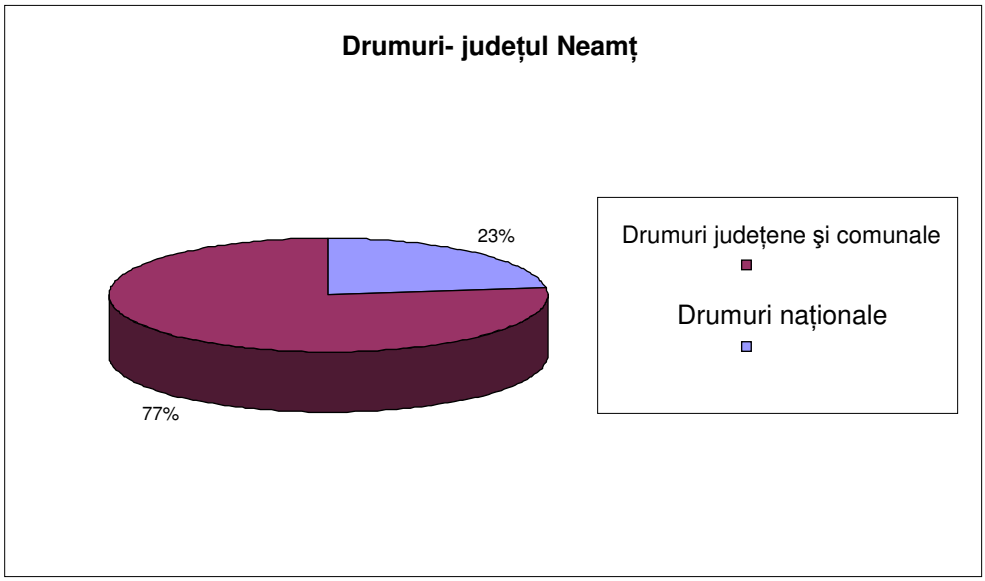

Sursa: Direcția Regională de Statistică Neamț Prelucrare: grup lucru mediu

Drumuri publice

- km -

Denumire	2001	2002	2003	2004	2005	2006
Lungimea drumurilor publice - total	1.810	1.815	1.814	1.807	1.807	1.818
Drumuri modernizate	453	453	450	457	457	469
Drumuri cu îmbrăcăminți uşoare rutiere	453	454	456	515	515	526
Lungimea drumurilor naționale	407	407	406	410	410	421
Drumuri modernizate	395	395	394	398	398	409
Drumuri cu îmbrăcăminți uşoare rutiere	12	12	12	12	12	12
Lungimea drumurilor județene şi comunale	1.403	1.408	1.408	1.397	1.397	1.397
Drumuri modernizate	58	58	56	59	59	60
Drumuri cu îmbrăcăminți uşoare rutiere	441	442	444	503	503	514

La sfârşitul anului 2006, în județul Neamț existau 50 de localități cu rețea de distribuție a apei, 14 localități cu canalizare publică şi 14 localități în care se distribuie gaze naturale.

Rețeaua şi volumul apei potabile distribuite

Denumire	UM	2001	2002	2003	2004	2005	2006
Localități *) cu rețea de distribuție a apei	nr.	40	41	42	43	45	50
din care: în municipii şi oraşe	nr.	4	4	5	5	5	5
Lungimea totală simplă a	km	678,7	702,8	725,3	845,5	946,2	1092,9

rețelei de distribuție							
din care: în municipii şi oraşe	km	376,8	380,0	402,0	404,0	405,9	421,0
Apa potabilă distribuită	mii mc	21.635	19.691	18.165	17.407	15.524	14.408
din care: pentru uz casnic	mii mc	16.494	14.718	13.303	12.415	11.664	12.507

*) Municipii, orase, comune,

Rețeaua de canalizare

Denumire	UM	2001	2002	2003	2004	2005	2006
Localități*) cu canalizare publică	nr.	13	13	13	13	14	14
din care: în municipii şi oraşe	nr.	4	4	5	5	5	9
Lungimea totală simplă a conductelor de canalizare	km	313,8	313,8	317,3	317,3	318,6	319,6
Autovidanjoare	nr.	8	8	9	5	4	5
Autovehicule pentru transport gunoi	nr.	42	48	52	63	54	44
Autovehicule pentru măturat şi stropit	nr.	13	12	8	11	6	5

*) Municipii, orase, comune

Rețeaua şi volumul gazelor naturale distribuite

Denumire	UM	2001	2002	2003	2004	2005	2006
Localități*) în care se distribuie gaze	nr.	12	12	14	14	14	14
din care: municipii şi oraşe	nr.	4	4	4	4	4	4
Lungimea simplă a conductelor de distribuție	km	294,6	310,9	340,5	334,4	321,3	340,2
Volumul gazelor distribuite	mii mc	279.165	181.105	168.265	140.899	132.909	268.704
din care: pentru uz casnic	mii mc	112.648	111.663	126.242	46.954	53.010	50.589

*) Municipii, oraşe, comune, sate

I.2.5. Turism

Județul Neamț este una dintre unitățile administrativ-teritoriale cele mai înzestrate din punct de vedere muzeistic, iar numeroasele mănăstiri păstrează inestimabile comori de artă, fiind totodată şi vechi monumente de arhitectură.**Municipiul Piatra Neamț** găzduieşte obiective turistice, cum ar fi: Complexul Muzeal Județean Neamț, Muzeul de Artă, Muzeul de Etnografie, Muzeul de Ştiințele Naturii, Muzeul Memorial *Calistrat Hogaş* precum şi Complexul Monumental din epoca lui Ştefan cel Mare. În **municipiul Roman** se pot vizita numeroase monumente, lăcaşe de cult şi muzee. Muzeul de Istorie cuprinde colecții privind vestigii ale Culturii Cucuteni şi obiecte geto-dacice. Zona **Târgu Neamț** concentrează numeroase monumente istorice şi de artă, muzee şi case memoriale.În preajma oraşului se află Cetatea Neamțului- monument istoric- una dintre cele mai impunătoare fortificații din epoca medievală a Moldovei. În localitate, dar şi în împrejurimi, turiştii au posibilitatea să viziteze Muzeul Memorial *Ion Creangă*, Muzeul Memorial *Mihail Sadoveanu,* Casa Memorială Alexandru Vlahuță şi Casa Memorială *Veronica Micle.* Pe aceste meleaguri istorice se înalță mănăstiri de renume, din care este suficient să amintim doar câteva: Mănăstirea Neamț, Mănăstirea Bistrița, Mănăstirea Agapia, Mănăstirea Văratec, Mănăstirea Secu, Mănăstirea Sihăstria. Zona **Bicazului** este renumită prin barajul construit pe râul Bistrița, prima lucrare hidroenergetică de mari proporții din țară. Un obiectiv turistic de larg interes este stațiunea Durău, de unde se poate ajunge cu uşurință la Schitul Durău (care are interiorul pictat de Nicolae Tonitza), Peştera Toşorog şi Cheile Şugăului.

Propuneri de trasee turistice în împrejurimi, cu plecare din Piatra Neamț:

- Piatra Neamț-Mănăstirile Bistrița şi Pângărați-Bicaz Baraj-Cheile Bicazului-Piatra Neamț
- Piatra Neamț- Lacul de acumulare Bicaz- Poiana Teiului- Stațiunea Durău-Parcul Na'ional Ceahlău (trasee montane)- Piatra Neamț
- Piatra Neamț- Mănăstirile Horaița, Văratec şi Agapia-Cetatea Neamțului-Tîrgu Neamț- Casa memorială Ion Creangă- Piatra Neamț
- Piatra Neamț - Târgu Neamț- Parcul Natural Vînători (Rezervația de zimbri „Dragoş Vodă")- Mănăstirile Neamț, Secu, Sihăstria- schitul Petru Vodă- viaduct Poiana Teiului- Barajul Izvorul Muntelui- Bicaz- Piatra Neamț

Structurile de primire turistică cu funcțiuni de cazare turistică

- număr unități -

Denumire	2001	2002	2003	2004	2005	2006
Total Din care:	63	64	76	78	94	103
Hoteluri	9	8	13	15	16	16
Moteluri	8	7	8	7	5	4
Cabane turistice	6	6	8	6	5	5
Campinguri	-	-	1	1	2	1
Vile turistice	2	2	2	3	3	3
Tabere de elevi şi preşcolari	4	4	3	3	3	3
Pensiuni turistice urbane		4	6	9	8	13
Pensiuni turistice rurale[1)]	11	27	28	29	42	48

[1)] Inclusiv pensiuni agroturistice

Capacitatea de cazare turistică

Existentă - locuri -

Denumire	2001	2002	2003	2004	2005	2006
Total din care:	2.989	3076	3482	3.483	4.045	4.121
în hoteluri	1.008	996	1531	1.638	1.700	1.701
în moteluri	450	483	357	250	243	196
în cabane turistice	230	287	310	320	336	290
în campinguri	-	-	20	38	72	80
în vile turistice	58	58	48	78	76	74
în tabere de elevi şi preşcolari	662	662	562	492	492	462
în pensiuni turistice urbane		38	76	118	142	255
în pensiuni turistice rurale	122	291	341	343	645	742

În funcțiune - locuri – zile -

Denumire	2001	2002	2003	2004	2005	2006
Total din care:	733.915	830.515	1.051.884	1.150.550	1.164.661	1.263.552
În hoteluri	320.977	348.611	505.445	588.610	600.350	603.776
În moteluri	89.380	90.160	98.685	95.229	664.483	57.698
În cabane turistice	61.723	62.155	80.302	100.432	84.978	88.256
În campinguri	-	-	4.480	3.496	7.694	3.220

În vile turistice	19.730	19.250	10.630	23.546	22.198	24.098
În tabere de elevi şi preşcolari	133.550	199.530	205.130	187.521	155.994	135.530
în pensiuni turistice urbane		15.887	24.286	28.082	49.179	72.168
în pensiuni turistice rurale	25.533	58.343	87.699	95.154	129.102	214.113

Turişti cazați în structurile de primire turistică cu funcțiuni de cazare turistică, pe tipuri de structuri

- persoane -

Denumire	2001	2002	2003	2004	2005	2006
Turişti cazați - total, din care:	**98.932**	**97.092**	**110.861**	**129.300**	**117.344**	**140.761**
în hoteluri	60.153	62.566	70.762	82.365	75.603	81.340
în moteluri	16.124	14.638	14.694	16.826	9.608	10.487
în cabane turistice	4.030	2.529	4.117	6.459	6.130	9.541
în campinguri	-	-	209	288	169	286
în vile turistice	3.469	1.115	1.090	2.442	2.534	3.283
în tabere de elevi şi preşcolari	6.880	8.694	8.887	8.991	5.828	8.014
în pensiuni turistice urbane		2.164	3.907	3.917	3.668	4.804
în pensiuni turistice rurale	920	3.623	5.536	6.314	11.731	18.473
din care:						
Turişti din țară cazați - total – din care:	**81.950**	**77.296**	**89.602**	**104.833**	**93.503**	**119.913**
în hoteluri	44.607	44.291	51.575	59.707	53.498	62.446
în moteluri	15.173	13.748	13.729	15.888	9.175	10.031
în cabane	4.009	2.513	4.101	6.414	6.094	9.532
în campinguri	-	-	202	288	169	286
în vile turistice	3.453	1.084	944	2.352	2.345	3.115
in tabere de elevi şi preşcolari	6.880	8.694	8.887	8.991	5.828	8.014
în pensiuni turistice urbane		1.898	3.546	3.605	3.472	4.646
în pensiuni turistice rurale	870	3.395	4.980	5.936	10.954	17.537

Capacitatea de cazare turistică în funcțiune a structurilor de primire turistică cu funcțiuni de cazare turistică*), în perioada ianuarie - septembrie 2007, a fost de 960507 locuri-zile , mai mică cu 0,7% față perioada ianuarie - septembrie 2006.

Capacitatea de cazare turistică în funcțiune, pe tipuri de structuri de primire turistică cu funcțiuni de cazare turistică şi categorii de clasificare, în perioada ianuarie - septembrie 2007

- locuri – zile -

Tipuri de structuri de primire turistică	Total	din total, pe categorii de clasificare				
		4 stele	3 stele	2 stele	1 stea	Neclasi-ficate
Total	960507	13234	391985	331335	86044	137909
Hoteluri	421536	-	229361	156171	29725	6279
Hoteluri pentru tineret	8736	-	8736	-	-	-
Hosteluri	7290	-	-	7290	-	-
Moteluri	40968	-	11466	20220	9282	-
Vile turistice	18762	8190	7644	-	2928	-
Cabane turistice	70092	-	14461	-	30791	24840
Pensiuni turistice urbane	57113	-	22507	31876	2730	-
Pensiuni turistice rurale	192553	5044	80418	101459	5632	-
Campinguri	1632	-	-	1632	-	-
Popasuri turistice	11576	-	-	6620	4956	-
Bungalouri	7297	-	1230	6067	-	-
Tabere de elevi şi preşcolari	106790	-	-	-	-	106790

Casuțe tip camping	1240	-	1240	-	-	-
Spații de cazare pe nave	14922	-	14922	-	-	-

În perioada ianuarie - septembrie 2007, hotelurile au deținut cea mai mare pondere (43,9%) în totalul capacității de cazare turistică în funcțiune, pensiunile turistice rurale 20,0%, taberele de elevi şi preşcolari 11,1%, iar restul tipurilor de structuri cu funcțiuni de cazare turistică 25,0%. În perioada 1.01.- 30.09. 2007, în structurile de primire turistică cu funcțiuni de cazare turistică sosirile au totalizat 124.448, mai mult cu 12,5% față de perioada corespunzătoare a anului precedent. Au fost înregistrate creşteri atât la sosirile turiştilor români (+ 7,3%), cât şi la turiştii străini (+ 41,4%). Majoritatea vizitatorilor străini provin din țări situate în Europa (72,4%). Din statele Uniunii Europene s-au înregistrat 68,1% din totalul sosirilor vizitatorilor străini în județul Neamț. Înnoptările au fost de 265.070 din care: 227.727 la turiştii români (85,9%) şi 37.343 la turiştii străini (14,1%). Comparativ cu perioada 1.01- 30.09.2006, numărul înnoptărilor a crescut cu 9,9% pe total, la turiştii români cu 6,4%, iar la turiştii străini cu 37,1% .

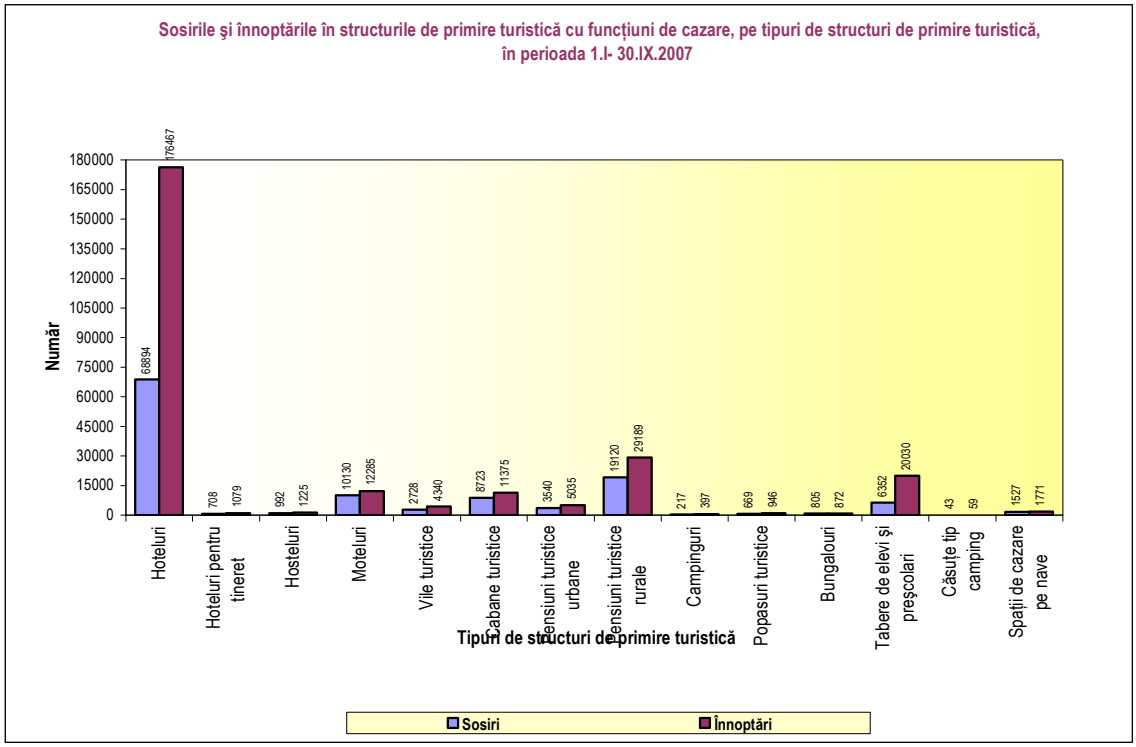

Sursa: Direcția Regională de Statistică Neamț

---

*) datele sunt obținute de la structurile de primire turistică cu funcțiuni de cazare turistică care dețin certificat de clasificare aprobat de Ministerul IMM, Comerț, Turism şi Profesii Liberale şi care au o capacitate de cazare de minim 5 locuri-pat şi care funcționează în perioada de referință. Datele sunt provizorii .
Pentru pensiunile turistice rurale clasificarea pe flori a fost asimilata cu clasificarea pe stele.

Înnoptări în structurile de primire turistică cu funcțiuni de cazare turistică, pe tipuri de structuri de primire turistică şi categorii de clasificare, în perioada 1.01.- 30.09. 2007

- număr înnoptări -

Tipuri de structuri de primire turistică	Total	din total, pe categorii de clasificare				
		4 stele	3 stele	2 stele	1 stea	Neclasificate
Total înnoptări	265070	4697	99292	109909	27859	23313
turişti români turişti străini	227727 37343	4484 213	69471 29821	103147 6762	27320 539	23305 8
Hoteluri - total	176467	-	76487	83784	15798	398
turişti români turişti străini	142384 34083	- -	47802 28685	78475 5309	15709 89	398 -
Hoteluri pentru tineret - total	1079	-	1079	-	-	-
turisti romani turisti straini	1069 10	- -	1069 10	-	-	- -

Hosteluri - total	1225	-	-	1225	-	-
turisti romani turisti straini	1225 -	- -	- -	1225 -	- -	- -
Moteluri - total	12285	-	1720	6938	3627	-
turişti români turişti străini	11785 500	- -	1596 124	6780 158	3409 218	- -
Vile turistice - total	4340	3259	852	-	229	-
turişti români turişti străini	4127 213	3046 213	852 -	- -	229 -	- -
Cabane turistice - total	11375	-	3420	-	5070	2885
turişti români turişti străini	11299 76	- -	3420 -	- -	5002 68	2877 8
Pensiuni turistice urbane - total	5035	-	1491	2619	925	-
turişti români turişti străini	4763 272	- -	1402 89	2540 79	821 104	- -
Pensiuni turistice rurale - total	29189	1438	12292	13879	1580	-
turişti români turişti străini	27338 1851	1438 -	11689 603	12672 1207	1539 41	- -
Campinguri - total	397	-	-	397	-	-
turişti români turişti străini	397 -	- -	- -	397 -	- -	- -
Popasuri turistice - total	946	-	-	316	630	
turişti români turişti străini	927 19	- -	- -	316 -	611 19	- -
Bungalouri - total	872	-	121	751	-	-
turişti români turişti străini	863 9	- -	121 -	742 9	- -	- -
Tabere de elevi şi preşcolari - total	20030	-	-	-	-	20030
turişti români turişti străini	20030 -	- -	- -	- -	- -	20030 -
Căsuțe tip camping - total	59	-	59	-	-	-
turişti români turişti străini	59 -	- -	59 -	- -	- -	- -
Spații de cazare pe nave - total	1771	-	1771	-	-	-
turişti români turişti străini	1461 310	- -	1461 310	- -	- -	- -

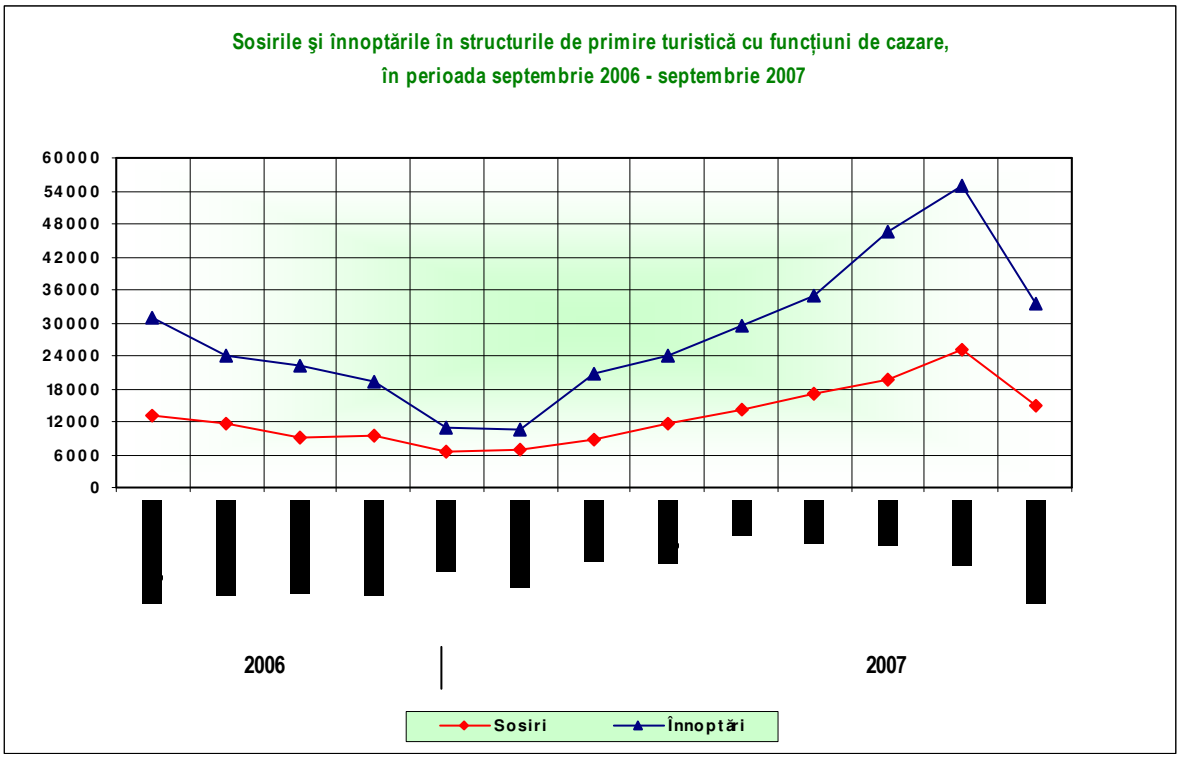

Sursa: Direcţia Regională de Statistică Neamţ

Indicele de utilizare netă a capacităţii de cazare turistică în funcţiune, a fost în perioada 1.01.-30.09.2007 de 27,6% pe total structuri de primire turistică cu funcţiuni de cazare turistică, mai mare cu 2,7 puncte procentuale faţă 1.01.- 30.09. 2006.

Indicii de utilizare netă a locurilor de cazare, pe tipuri de structuri de primire turistică cu funcţiuni de cazare turistică şi categorii de clasificare, în perioada 1.01.- 30.09. 2007

- procente -

Tipuri de structuri de primire turistică	Total	din total, pe categorii de clasificare				
		4 stele	3 stele	2 stele	1 stea	Neclasificate
Total	27,6	35,5	25,3	33,2	32,4	16,9
Hoteluri	41,9	-	33,3	53,6	53,1	6,3
Hoteluri pentru tineret	12,4	-	12,4	-	-	-
Hosteluri	16,8	-	-	16,8	-	-
Moteluri	30,0	-	15,0	34,3	39,1	-
Vile turistice	23,1	39,8	11,1	-	7,8	-
Cabane turistice	16,2	-	23,6	-	16,5	11,6
Pensiuni turistice urbane	8,8	-	6,6	8,2	33,9	-
Pensiuni turistice rurale	15,2	28,5	15,3	13,7	28,1	-
Campinguri	24,3	-	-	24,3	-	-
Popasuri turistice	8,2	-	-	4,8	12,7	-
Bungalouri	12,0	-	9,8	12,4	-	-
Tabere de elevi şi preşcolari	18,8	-	-	-	-	18,8
Căsuţe tip camping	4,8	-	4,8	-	-	-
Spaţii de cazare pe nave	11,9	-	11,9	-	-	-

I.3 CAPITALUL SOCIAL

Populația

- *Evoluția cronologică a populației pe medii:*

- persoane --

Județul Mediul	Populația la recensământul din:					
	25 ianuarie 1948	21 februarie 1956	15 martie 1966	5 ianuarie 1977	7 ianuarie 1992	18 martie 2002
Total județ	357348	419949	470206	532096	578420	554516*
Urban	58952	96111	136158	153372	234551	203106
Rural	298396	323838	334048	378724	343869	351410

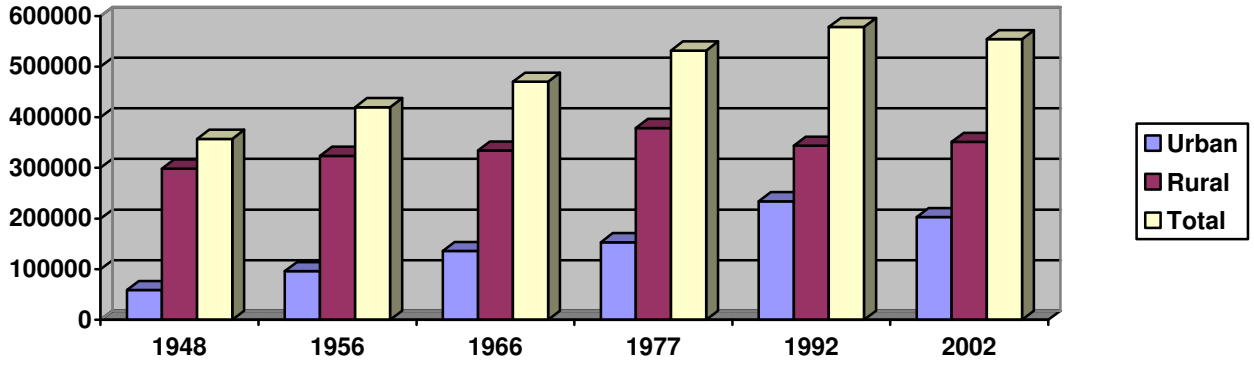

S

ursa: Direcția Regională de Statistică Neamț

Grafic 1 – Evoluția populației pe medii

- *Populația stabilă a județului Neamț:*

- persoane --

Denumire	2.000	2.001	2.002	2003	2004	2005	2006
Total judet	586.229	587.448	575.767*	572.255	570.367	570.682	567.908
Masculin	289.693	290.166	284.442	282.468	281.703	281.638	280.317
Feminin	296.536	297.282	291.325	289.787	288.664	289.044	287.591

*NOTĂ: Diferența între populația la Recensamânt 18 martie 2002 şi populația la 1 iulie 2002 :

- La Recensământul din 18 martie 2002, populația s-a calculat conform EUROSTAT, adică fără persoanele plecate în altă localitate din țară sau străinătate pe o perioadă îndelungată";
- La 1 iulie s-a calculat populația cu inclusiv aceste persoane, dacă nu aveau domiciliul definitiv în străinătate sau reşedinta înregistrată la poliție în altă localitate.

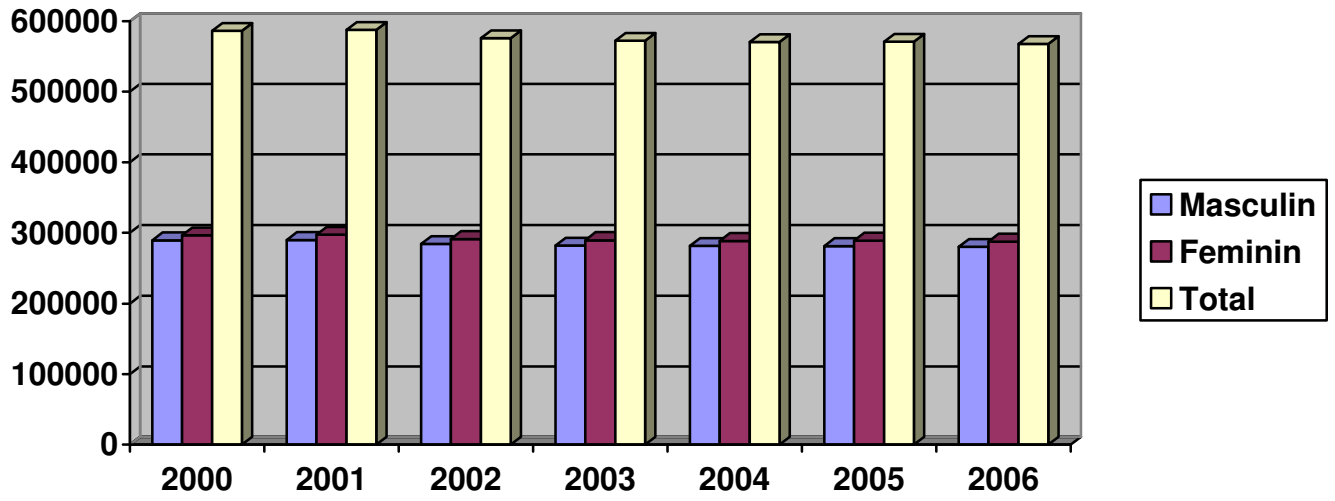

Sursa: Direcția Regională de Statistică Neamț

Grafic 2 – Populația stabilă a județului Neamț

- ***Populația pe grupe de vârstă la 1 iulie:***

- persoane --

Denumire	2.000	2.001	2.002	2003	2004	2005	2006
0-4 ani - total	33.130	32.727	31.485	30.661	29.653	28.885	28.580
5-9 ani - total	35.766	35.230	33.030	32.285	31.943	32.185	31.724
10-14 ani - total	46.639	44.916	42.933	40.170	37.949	35.121	34.082
15-19 ani - total	44.699	43.372	44.660	45.799	45.833	46.133	44.520
20-24 ani - total	50.830	50.480	46.484	43.209	41.919	42.195	40.439
25-29 ani - total	47.356	49.208	45.403	46.205	46.691	46.460	46.186
30-34 ani - total	46.319	49.141	50.820	46.564	44.399	43.898	43.918
35-39 ani - total	33.398	31.964	31.745	37.923	42.272	45.760	48.500
40-44 ani - total	40.003	38.929	37.274	35.683	34.083	32.749	31.350
45-49 ani - total	38.557	39.288	39.179	39.288	39.477	38.610	37.553
50-54 ani - total	32.564	34.023	35.413	37.286	36.471	36.712	37.331
55-59 ani - total	26.974	26.989	26.389	26.043	28.199	30.828	32.179
60-64 ani - total	34.351	32.796	30.889	29.033	27.408	25.004	25.034
65-69 ani - total	28.610	29.334	29.578	30.063	30.472	30.846	29.379
70-74 ani - total	22.592	23.097	23.467	23.942	24.108	24.368	24.977
75-79 ani - total	14.282	15.139	15.754	16.150	16.732	17.363	17.809
80-84 ani - total	5.639	6.260	6.837	7.961	8.763	9.452	9.973
85 ani şi peste - total	4.520	4.555	4.427	3.990	3.995	4.113	4.374
Total	**586.229**	**587.448**	**575.767***	**572.255**	**570.367**	**570.682**	**567.908**

*NOTĂ: Diferența între populația la Recensamânt 18 martie 2002 şi populația la 1 iulie 2002 :

- La Recensământul din 18 martie 2002, populația s-a calculat conform EUROSTAT, adică fără persoanele plecate în altă localitate din țară sau străinătate pe o perioadă îndelungată";
- La 1 iulie s-a calculat populația cu inclusiv aceste persoane, dacă nu aveau domiciliul definitiv în străinătate sau reşedinta înregistrată la poliție în altă localitate.

- *Populația după etnie şi medii, la recensământul din 2002:*

Etnia	Populația stabilă - total	Județul Neamț	
		Urban	Rural
Total etnii	554516	203106	351410
Români	547122	198361	348761
Rromi	6036	3565	2471
Ruşi Lipoveni	424	417	7
Maghiari	307	208	99
Evrei	150	149	1
Germani	107	100	7
Italieni	61	43	18
Greci	50	49	1
Turci	33	25	8
Ucrainieni	33	23	10
Polonezi	10	8	2
Ceangăi	9	9	0
Chinezi	8	8	0
Armeni	7	7	0
Bulgari	5	5	0
Sârbi	4	3	1
Cehi	3	3	0
Slovaci	2	2	0
Tătari	2	1	1
Altă etnie	119	111	8
Nedeclarată	24	9	15

Concluzii date demografice:

În perioada 1948-1992, se remarcă o creştere importantă a populației urbane de la ponderea de 16,50% in 1948 la 40,55% in 1992; după care se observă o tendință de scădere a populației urbane la ponderea de 36,63% in 2002.

Creşterea populației urbane se corelează cu tendința de scădere a populației rurale, de la o pondere de 85,50% in 1948 la una de 59,45% in 1977; de asemenea tendința de scădere a populației urbane remarcată în anul 2002 se corelează cu o tendintă de creştere a celei rurale care ajunge la o pondere de 63,37% în acest an (față de 1977 – 59,45%).

Evoluția populației stabile a județului Neamț denotă o scădere cu aproximativ 3,1% in 2006 (567.908) față de 2000 (586.229). Acest fapt este demonstrat prin scăderea cu aproximativ 3,09% a populației tinere (0-14 ani) în 2006, față de anul 2000. Tendință de îmbătrânire a populației este vizibilă şi prin creşterea ponderii populației în varstă de 60 de ani la 19,64% in 2006 față de 18,76% in 2000.

Ca şi structură etnică, populația județului Neamț este preponderent română (98,67%), urmată de etnia rromă cu un pondere de 10,89% din totalul populației.

La nivelul anului 2002, se remarcă o diferență de 21.251 de persoane între datele rezultate la Recensământul din 18 martie 2002 si cele rezultate la 1 iulie 2002, reprezentând persoanele plecate în altă localitate din țară sau în străinătate pe o perioadă îndelungată. Aceasta cifră este relevantă pentru tendința de migrare/mobilitate a populației județului Neamț (3,7%).

Forța de muncă

- ***Resurse de muncă* pe sexe, regiune de dezvoltare şi județ – la sfârşitul anului:***

- mii persoane -

Denumire	2001	2002	2003	2004	2005	2006
Regiunea de Nord - Est	**2299,9**	**2259,5**	**2296,7**	**2315,1**	**2340,8**	**2340,5**
din care:						

Masculin	1179,5	1160,0	1178,9	1191,2	1214,9	1221,8
Feminin	1120,4	1099,5	1117,8	1123,9	1125,9	1118,7
Judeţul Neamţ	357,3	347,3	352,1	359,0	363,4	362,6
din care:						
Masculin	182,4	177,5	180,2	182,6	188,0	188,8
feminin	174,9	169,8	171,9	176,4	175,4	173,8

*Resursele de muncă includ:

- populaţia in vârstă de muncă, aptă de a lucra (bărbaţi de 16 – 62 ani şi femei 16 – 57 ani);
- persoanele sub şi peste vârsta de muncă aflate în activitate.

- ***Populaţia activă* civilă pe sexe, regiune de dezvoltare şi judeţ, la sfârşitul anului:***

- mii persoane -

Denumire	2001	2002	2003	2004	2005	2006
Regiunea Nord - Est	**1568,0**	**1467,7**	**1418,2**	**1359,5**	**1357,9**	**1329,1**
din care:						
Masculin	797,7	747,7	730,8	701,5	708,3	693,1
Feminin	770,3	720,0	687,4	658,0	649,6	636,0
Judeţul Neamţ	260,2	230,9	220,9	214,8	212,8	206,1
din care:						
Masculin	132,8	117,9	113,9	110,1	109,8	105,5
Feminin	127,4	113,0	107,0	104,7	103,0	100,6

*Populaţia activă este parte constitutivă a resurselor de muncă, alcatuită din populaţia ocupată şi şomeri.

- **Rata de activitate a resurselor de muncă, pe regiune şi judeţ(%):**

Denumire	2001	2002	2003	2004	2005	2006
Regiunea Nord - Est	**68,2**	**65.0**	**61.7**	**58.7**	**58.0**	**56.8**
Judeţul Neamţ	72.8	66.5	62.7	59.8	58.6	56.8

- **Rata de ocupare a resurselor de muncă pe regiune de dezvoltare şi judeţ(%):**

Denumire	2001	2002	2003	2004	2005	2006
Regiunea Nord - Est	**61.0**	**57.9**	**56.2**	**54.1**	**54.1**	**53.2**
Judeţul Neamţ	62.5	59.4	57.6	55.5	55.3	54.1

- ***Populaţia ocupată civilă, pe activităţi şi sexe, la sfârşitul anului:***

- mii persoane -

Denumire	2000	2001	2002	2003	2004	2005	2006
Total	**224,8**	**223,4**	**206,3**	**202,8**	**199,4**	**200,9**	**196,0**
din care femei	**110,8**	**110,2**	**101,6**	**99,6**	**98,7**	**98,2**	**96,4**
Agricultură, vânătoare, silvicultură	121,0	118,8	102,2	97,8	89,9	90,7	85,5
din care: femei	61,9	60,5	53,7	50,9	47,2	47,3	45,2
Industria extractivă	0,3	0,4	0,4	0,5	0,4	0,4	0,3
din care : femei	-	-		-	-	-	-
Industria prelucrătoare	37,5	41,8	41,3	39,0	37,2	36,4	34,3
din care: femei	15,6	17,7	16,1	15,3	15,1	14,5	13,9

Energie electrică şi termică, gaze şi apă	3,3	3,2	2,9	2,4	2,4	2,2	1,8
din care: femei	0,8	0,8	0,7	0,6	0,6	0,5	0,4
Construcţii	7,1	6,6	6,6	7,2	7,9	8,0	8,3
din care: femei	0,6	0,7	0,7	0,8	0,9	1,0	1,1
Comerţ	18,5	17,3	19,1	21,3	23,1	24,6	26,0
din care: femei	9,9	10,4	10,2	10,6	11,5	11,6	12,7
Hoteluri şi restaurante	1,6	2,3	1,9	2,0	3,7	4,0	3,7
din care : femei	1,1	1,4	1,3	1,3	2,7	2,8	2,6
Transport, depozitare şi comunicaţii	8,0	6,2	5,5	5,6	5,9	5,2	5,9
din care :femei	1,9	1,7	1,3	1,5	1,2	1,1	1,0
Activităţi financiare, bancare şi de asigurări	1,2	1,0	1,0	1,0	1,2	1,3	1,3
din care: femei	0,9	0,8	0,7	0,7	0,9	1,0	1,0
Tranzacţii imobiliare şi alte servicii	4,3	4,4	3,8	4,9	5,8	5,1	5,9
din care: femei	1,4	1,8	1,2	2,1	2,6	2,3	2,6
Administraţie publică	2,7	2,5	2,7	2,6	3,0	3,4	3,8
din care: femei	1,7	1,6	1,6	1,6	1,7	1,9	2,1
Învăţământ	9,4	9,1	9,1	9,1	9,4	9,3	9,2
din care: femei	7,7	6,5	6,7	7,3	7,1	7,1	6,9
Sănătate şi asistenţă socială	8,0	7,7	7,8	7,7	7,5	8,1	7,5
din care: femei	6,7	5,3	6,2	6,1	6,1	6,2	5,7
Celelalte activităţi ale economiei naţionale	1,9	2,1	2,0	1,7	2,0	2,2	2,5
din care: femei	0,6	1,0	1,2	0,8	1,1	0,9	1,2

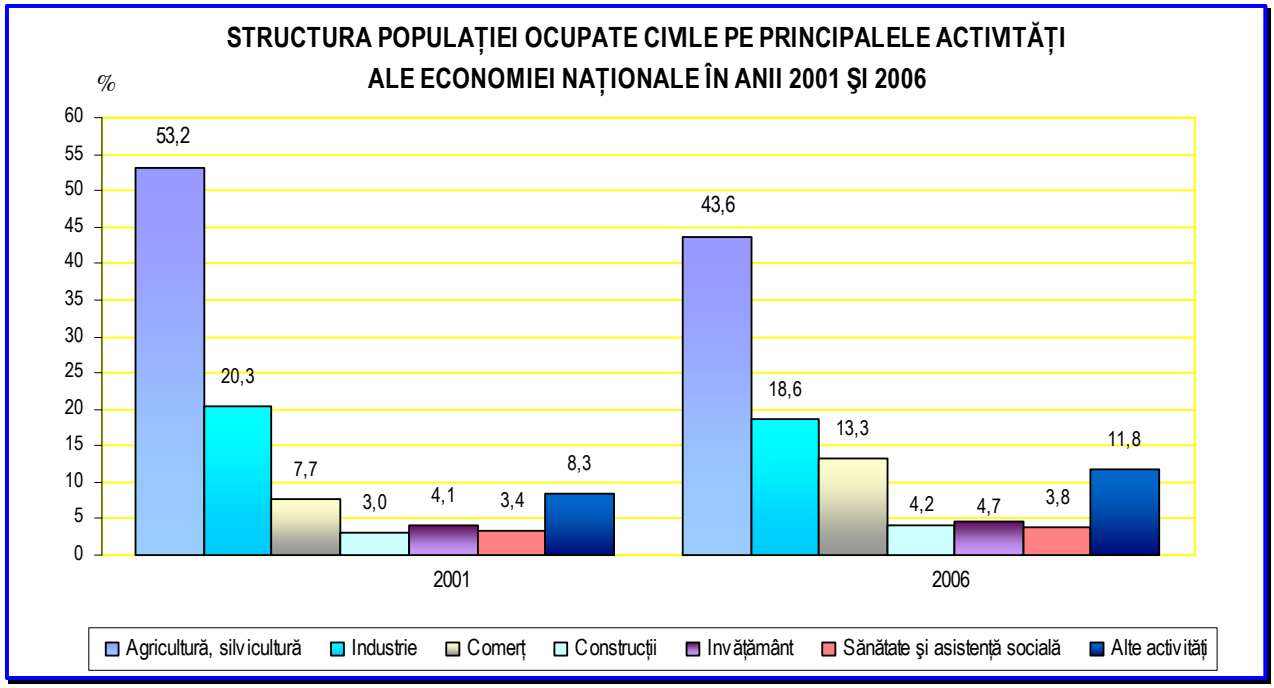

Sursa: Direcţia Regională de Statistică Neamţ

Grafic 3 – Structura populaţiei ocupate civile

- ***Şomeri înregistraţi după nivelul de instruire şi rata şomajului, la sfârşitul anului:***

-persoane-

Denumire	2000	2001	2002	2003	2004	2005	2006
Şomeri - total	**44.863**	**36.812**	**24.613**	**18.105**	**15.382**	**11.857**	**10.086**
din care: femei	**22.595**	**17.161**	**11.415**	**7.407**	**5.991**	**4.769**	**4.196**
Primar, gimnazial şi profesional	33.584	27.383	20.260	14.176	12.291	9.861	8.177
din care: femei	17.542	11.241	8774	5100	4.283	3.679	3.095
Liceal şi posliceal	10.137	8.651	3.758	3.097	2.314	1.584	1.450
din care: femei	4.495	5.534	2.323	1.821	1.243	865	845
Studii universitare	1.142	778	595	832	777	412	459
din care : femei	558	386	318	486	465	225	256
Rata şomajului total %	***16,6***	***14,1***	***10,7***	***8,2***	***7,2***	***5,5***	***4,7***
din care:femei	***16,9***	***13,5***	***10,1***	***6,9***	***5,6***	***4,6***	***4,1***
Beneficiari de ajutor de şomaj-total	**7.888**	**10.768**	**5.204**	**5.828**	**4.439**	**4.476**	**3.360**
din care : femei	**3.580**	**4.350**	**2.806**	**2.315**	**1.566**	**1.698**	**1.464**
Primar, gimnazial şi profesional	3.978	7.739	2.960	3.609	2.929	2.967	2.082
din care : femei	2.058	2.610	1.468	1.033	746	863	711
Liceal şi postliceal	3.662	2.677	1.845	1.772	1.193	1.198	986
din care : femei	1.394	1.581	1.087	1.025	635	666	590
Studii universitare	248	352	399	447	317	311	292
din care : femei	128	159	251	257	185	169	163

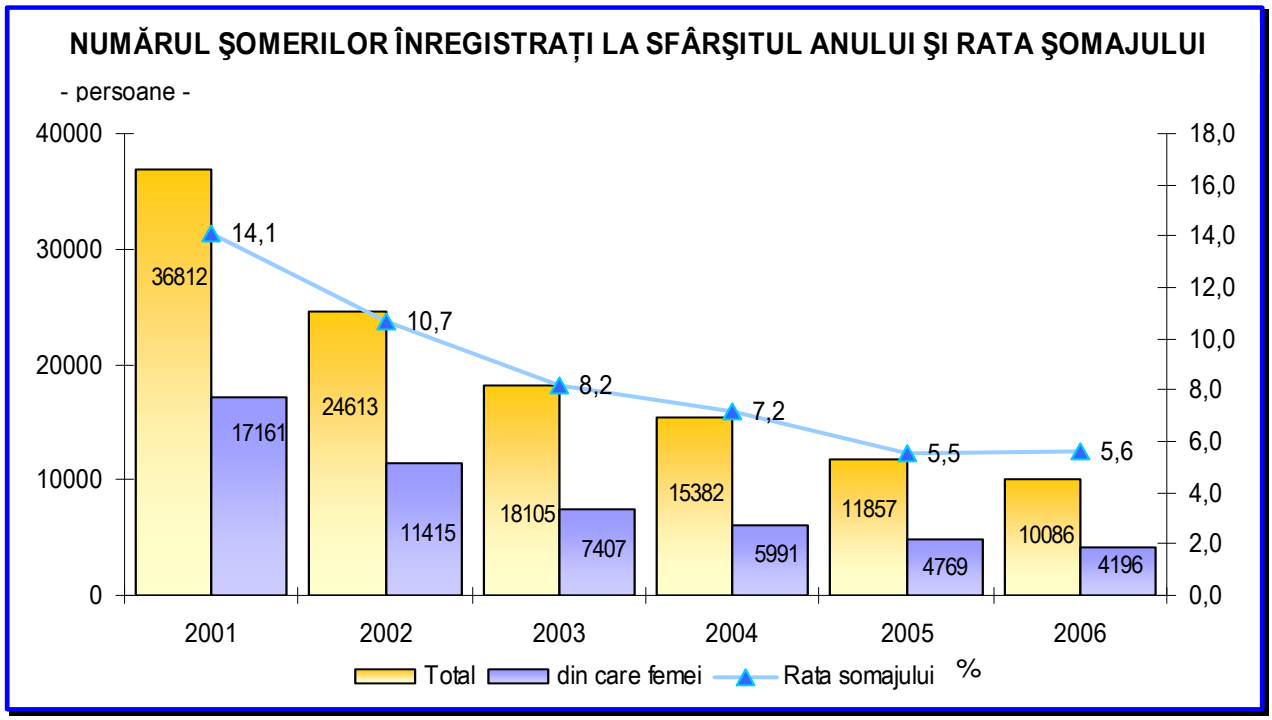

Sursa: Direcţia Regională de Statistică Neamţ

Grafic 4 – Număr şomeri şi rata şomajului

- *Ponderea şomerilor în populaţia stabilă (18-62 ani) pe localităţi:*

Nr. crt.	Localitatea	La 31 decembrie 2006 %	La 30 septembrie 2007 %
	Neamț	**2,9**	**2,3**
1.	Municipiul Piatra Neamț	1,8	1,2
2.	Municipiul Roman	2,1	1,8
3.	Oraş Bicaz	3,0	3,2
4.	Oraş Târgu Neamț	1,9	1,8
5.	Oraş Roznov	1,5	1,2
6.	Agapia	1,5	2,3
7.	Alexandru cel Bun	1,1	0,9
8.	Bahna	8,6	6,1
9.	Bălțăteşti	3,6	2,6
10.	Bârgăuani	5,5	3,3
11.	Bicaz-Chei	3,6	3,4
12.	Bicazu Ardelean	3,7	3,6
13.	Bîra	18,2	7,8
14.	Bodeşti	1,6	0,9
15.	Boghicea	6,0	4,0
16.	Borca	4,7	2,6
17.	Borleşti	1,0	0,9
18.	Boteşti	4,4	4,0
19.	Bozieni	2,8	6,1
20.	Brusturi	4,9	4,7
21.	Cândeşti	1,9	1,6
22.	Ceahlău	2,3	1,8
23.	Cordun	1,7	1,1
24.	Costişa	1,8	1,2
25.	Crăcăoani	4,4	4,5
26.	Dămuc	3,8	3,1
27.	Dobreni	5,2	2,2
28.	Dochia	1,5	2,2
29.	Dolješti	3,5	2,5
30.	Drăgăneşti	3,0	1,6
31.	Dragomireşti	9,2	5,8
32.	Dulceşti	8,7	9,2
33.	Dumbrava Roşie	1,1	0,6
34.	Farcaşa	2,9	2,7
35.	Făurei	4,5	3,6
36.	Gâdinți	1,7	1,4
37.	Gârcina	2,4	1,5
38.	Gherăeşti	0,6	0,5
39.	Ghindăoani	2,7	1,6
40.	Girov	2,4	1,5
41.	Grinţieş	2,6	3,2
42.	Grumăzesti	3,1	3,0
43.	Hangu	2,2	1,5
44.	Horia	3,6	2,6
45.	Icuşeşti	5,8	4,9
46.	Ion Creangă	3,5	3,3
47.	Mărgineni	1,0	0,7
48.	Moldoveni	3,2	1,3
49.	Negeaşti	1,9	2,7
50.	Oniceni	15,4	11,3
51.	Pănceşti	1,9	3,0
52.	Pângărați	1,7	1,1
53.	Păstrăveni	10,2	8,2
54.	Petricani	1,6	2,8
55.	Piatra Şoimului	1,5	1,2

56.	Pipirig	7,9	6,4
57.	Podoleni	1,5	1,1
58.	Poiana Teiului	5,2	4,8
59.	Poienari	2,3	4,4
60.	Răuceşti	3,8	2,6
61.	Războieni	1,2	1,7
62.	Rediu	2,7	2,0
63.	Români	1,2	1,0
64.	Ruginoasa	7,7	5,9
65.	Săbăoani	1,6	1,2
66.	Sagna	5,5	4,1
67.	Săvineşti	1,3	1,2
68.	Secuieni	1,4	1,0
69.	Stănița	12,7	14,8
70.	Ştefan cel Mare	2,0	1,2
71.	Tămăşeni	3,6	2,7
72.	Tarcău	2,0	3,1
73.	Taşca	3,1	1,7
74.	Tazlău	0,9	0,7
75.	Țibucani	3,1	2,7
76.	Timişeşti	2,5	2,3
77.	Trifeşti	1,5	1,4
78.	Tupilați	2,0	1,3
79.	Urecheni	10,3	7,1
80.	Valea Ursului	16,6	14,5
81.	Văleni	12,9	9,6
82.	Vânători-Neamț	4,5	3,4
83.	Zăneşti	1,5	0,8

Nota: **Nu** se poate calcula **rata şomajului pe localități** deoarece nu sunt date privind populația activă civilă la nivel de localitate.

La nivelul anului 2006, ***resursele de muncă*** reprezintă 63,85% din populația totală a județului Neamț.
Se remarcă o scădere constantă a ***populației active***; astfel rata de activitate a resurselor de munca pe județ scade cu 16 procente în 2006 față de 2000 (de la 75,8% in 2000 la 56,8% in 2006). Aceasta scădere este mai accelerată decât cea la nivelul regiunii, unde regresul este de 11,4% în aceeaşi perioadă.
Aceeaşi tendință constantă de scădere se manifestă implicit şi în cazul ***ratei de ocupare*** a resurselor de muncă pe județ, care scade cu 8 procente în 2006 față de 2000 (de la 62,5% in 2000 la 54,1% in 2006), în timp rata de ocupare la nivelul regiunii scade cu 7,8%, în aceeaşi perioadă.
Din perspectiva ***activităților*** desfăşurate de populația activă, în perioada 2000-2006, se observă urmatoarele tendințe:

- ***descendentă*** în: agricultură, transport, energie electrică şi termică, gaze şi apă;
- ***constantă*** în: industria extractivă, industria prelucrătoare, activități financiare, bancare şi de asigurări, învățământ, sănătate şi asistență socială;
- ***ascendentă*** în: construcții, comerț, hoteluri şi restaurante, tranzacții imobiliare şi alte servicii, administrație publică.

De remarcat creşterea puternică a sectoarelor de activitate din comerț, hoteluri şi restaurante şi tranzacții imobiliare.
De asemenea în ceea ce priveşte ***structura pe sexe a populației ocupate***, se remarcă o distribuție constant echitabilă în perioada 2000-2006 între bărbați şi femei (în 2000: 49,29% femei; în 2006: 49,18% femei).
Rata şomajului în județul Neamț a scăzut de 3,5 ori în 2006 față de 2000 (de la 16,6% la 4,7%). Comparativ cu ratele la nivelul regiunii şi la nivelul țării, se remarcă o rată mai mare la nivelul județului Neamț față de regiune şi de țară în perioada 2000-2002, după care rata pe județ începe să scadă, ajungând în 2005 să fie inferioară atât celei pe regiune cât şi celei pe țară. Fapt care se poate observa din tabelul de mai jos:

An	Rată şomaj la nivel național	Rată şomaj la nivel regional	Rată şomaj la nivelul județului Neamț
2000	10.5	13.2	16.6
2001	8.8	10.6	14.1
2002	8.4	10.8	10.7
2003	7.4	9.0	8.2
2004	6.3	7.8	7.2
2005	5.9	6.8	5.5

Ritmul de scădere a ratei şomajului a fost mult mai puternic pentru populația cu nivel de instruire atât primar, gimnazial şi profesional cât şi liceal şi postliceal, şi mult mai slab pentru segmentul de populație cu studii universitare, de unde se poate desprinde o imagine relevantă asupra cererii pe nivel de instruire pe piața de muncă actuală a județului pe de o parte şi o mai scazută activitate de incluziune a persoanelor cu studii superioare, pe de altă parte.
În ceea ce priveşte zonele din județ cu pondere mare a şomerilor din populația stabilă, se evidențiază negativ localitățile din zona de vecinatăte cu județul Vaslui (Bâra, Bozieni, Icuşeşti, Oniceni, Stănița, Valea Ursului); de asemenea câteva localități tot din estul județului, dar la granița cu județul Iaşi (Dragomireşti, Păstrăveni, Ruginoasa, Văleni), precum şi localitățile Bahna (în sud) şi Pipirig (în nord).

Fondul de locuințe al județului Neamț

- ***Fondul de locuințe, pe forme de proprietate la sfârşitul anului:***

	Locuințe - nr-	Camere de locuit - nr-	Suprafața locuibilă - mii mp -
1999 - Total	**193.791**	**473.423**	**6.397**
Proprietate majoritar de stat	8.006	16.280	210
Proprietate majoritar privată	185.785	457.143	6.187
2000 - Total	**194.479**	**475.935**	**6.441**
Proprietate majoritar de stat	7.622	15.580	201
Proprietate majoritar privată	186.817	460.355	6.240
2001 - Total	**204.499**	**518.263**	**7.361**
Proprietate majoritar de stat	2.936	5.186	84
Proprietate majoritar privată	201.563	513.077	7.277
2002 - Total	**205.015**	**520.256**	**7.396**
Proprietate – majoritar de stat	2.775	4.812	78
Proprietate – majoritar privată	202.240	515.444	7.318
2003- Total	**205.954**	**523.256**	**7.452**
Proprietate – majoritar de stat	3.069	5.342	90
Proprietate – majoritar privată	202.885	517.914	7.362
2004- Total	**206.753**	**526.032**	**7.507**
Proprietate – majoritar de stat	3.363	5.750	98

Proprietate – majoritar privată	203.390	520.282	7.409
2005- Total	**207.604**	**529.228**	**7.573**
Proprietate – majoritar de stat	3.525	5.981	102
Proprietate – majoritar privată	204.079	523.247	7.471
2006 - Total	**208.526**	**532.832**	**7.641**
Proprietate – majoritar de stat	3.673	6.166	107
Proprietate – majoritar privată	204.853	526.666	7.534

Suprafața aferentă pe persoana în județul Neamț este de 13,45 mp, mult inferioară celei la nivelul Uniunii Europene, unde standardul este de 30 mp / persoană şi inferioară şi celei de la nivel național de 14,2 mp/persoană. O pondere majoritară din fondul de locuințe o deține, în mod constant, proprietatea privată.

Protecția socială

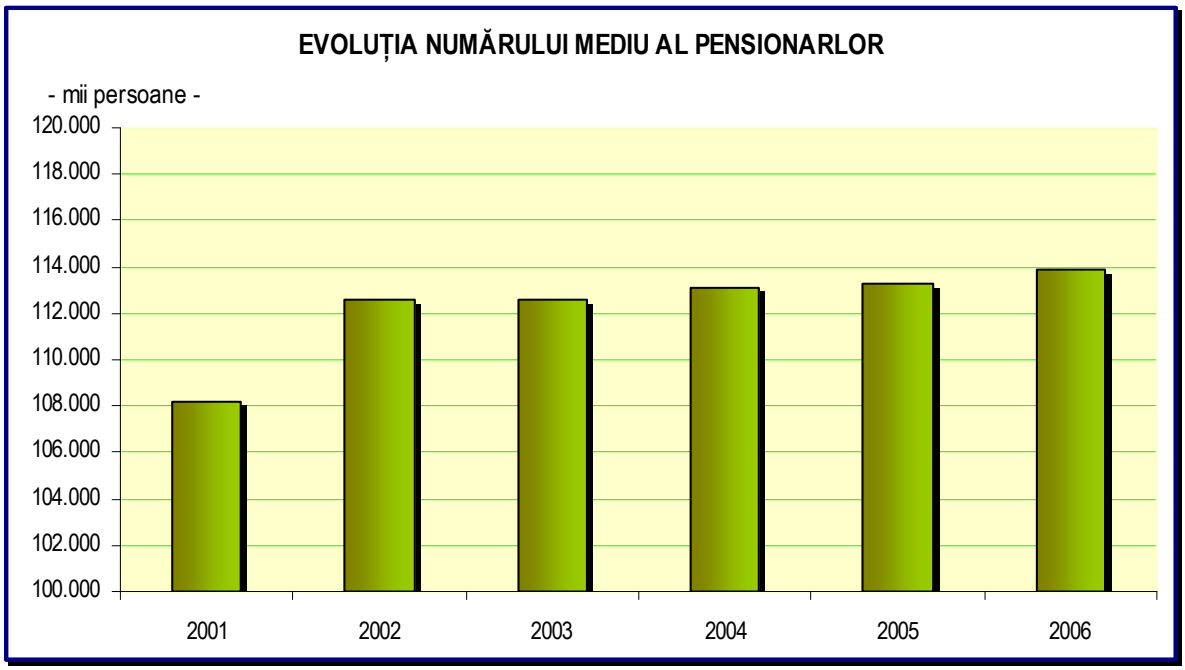

Sursa: Direcția Regională de Statistică Neamț

Grafic 5 – Evoluția numărului pensionarilor

- ***Numărul mediu al pensionarilor:***

-persoane -

Denumire	2001	2002	2003	2004	2005	2006
Pensionari de asigurări sociale de stat	108.158	111.648	112.545	113.114	113.278	113868
Pensionari de asigurări sociale - agricultori	52.290	49.859	47.015	44.263	38.955	29948
Beneficiari de ajutor social – tip pensie	220	189	165	142	121	100
Pensionari IOVR	1.108	1.036	917	815	739	663
Pensionari de invaliditate	*	*	11.268	11.790	12.135	12467

* Lipsa date

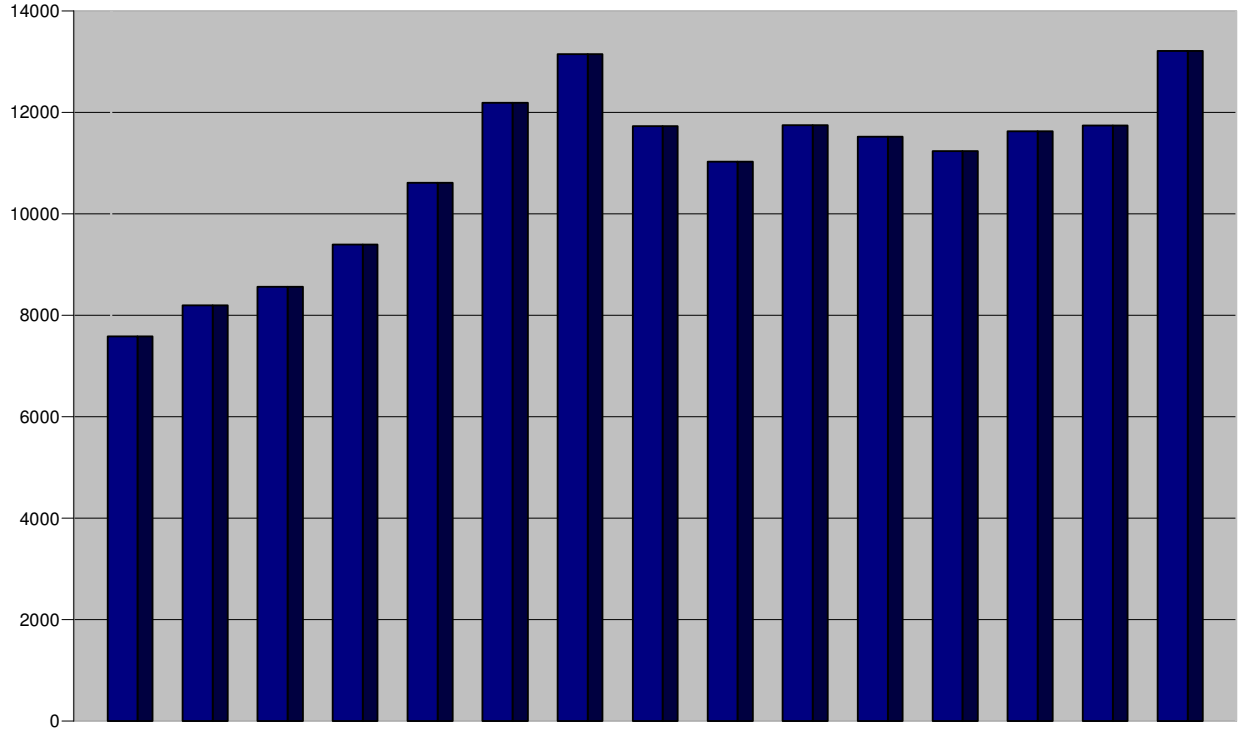

	1993	1994	1995	1996	1997	1998	1999	2000	2001	2002	2003	2004	2005	2006	2007
numar persoane cu handicap	7582	8200	8567	9392	10616	12192	13148	11733	11027	11744	11521	11240	11627	11742	13211

Sursa: Direcția Generală de Asistență Socială şi Protecția Copilului Neamț

Grafic 6 – Număr persoane cu dizabilități

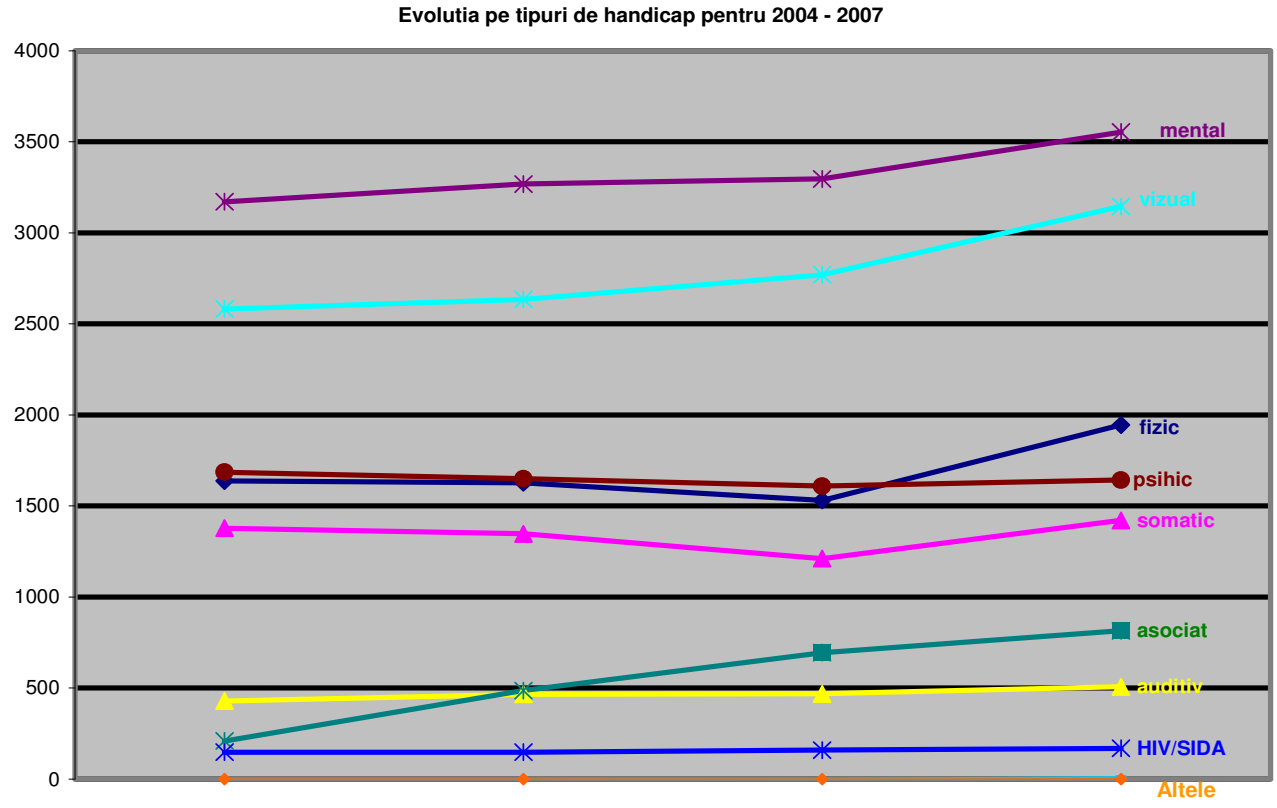

Sursa: Direcția Generală de Asistență Socială şi Protecția Copilului Neamț

Grafic 7 – Evoluția pe tipuri de handicap

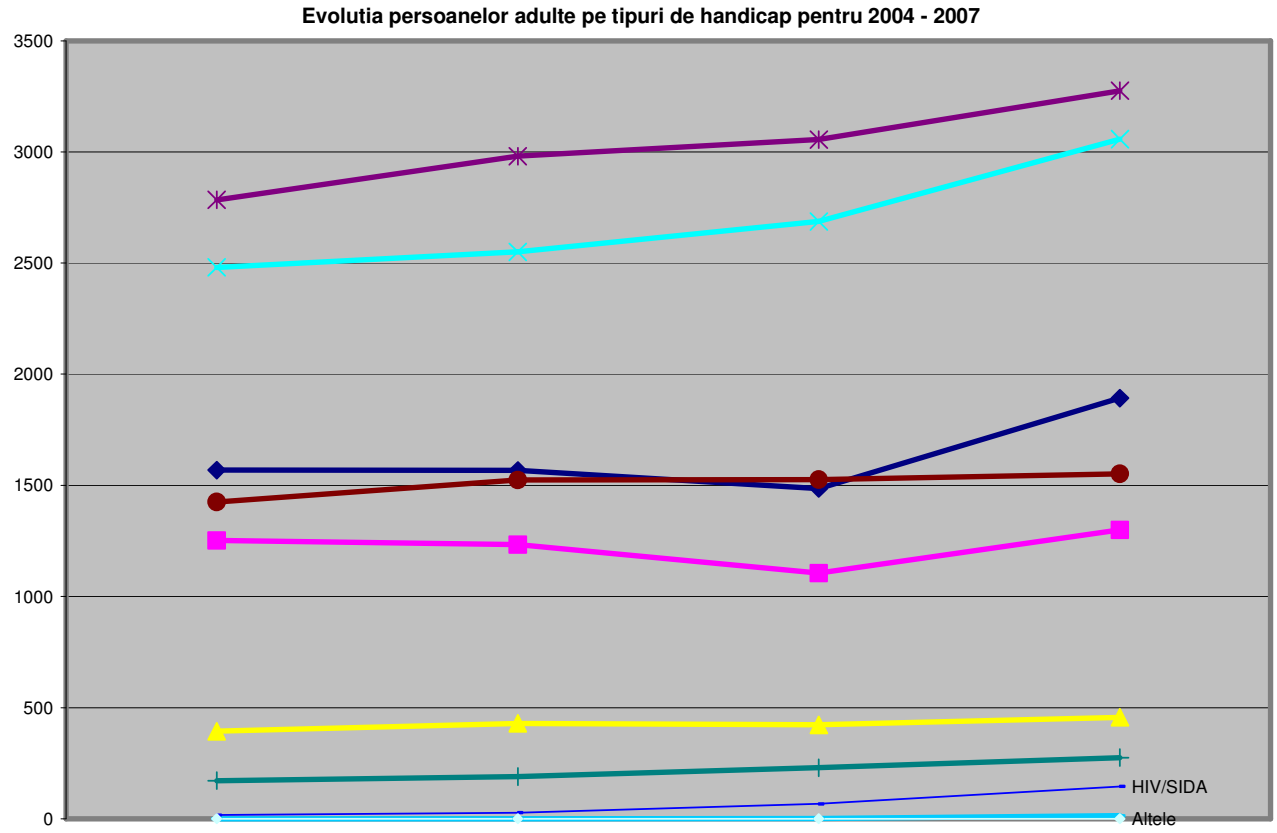

Sursa: Direcția Generală de Asistență Socială şi Protecția Copilului Neamț

Grafic 8 – Evoluția persoanelor adulte pe tipuri de handicap pentru 2004-2007

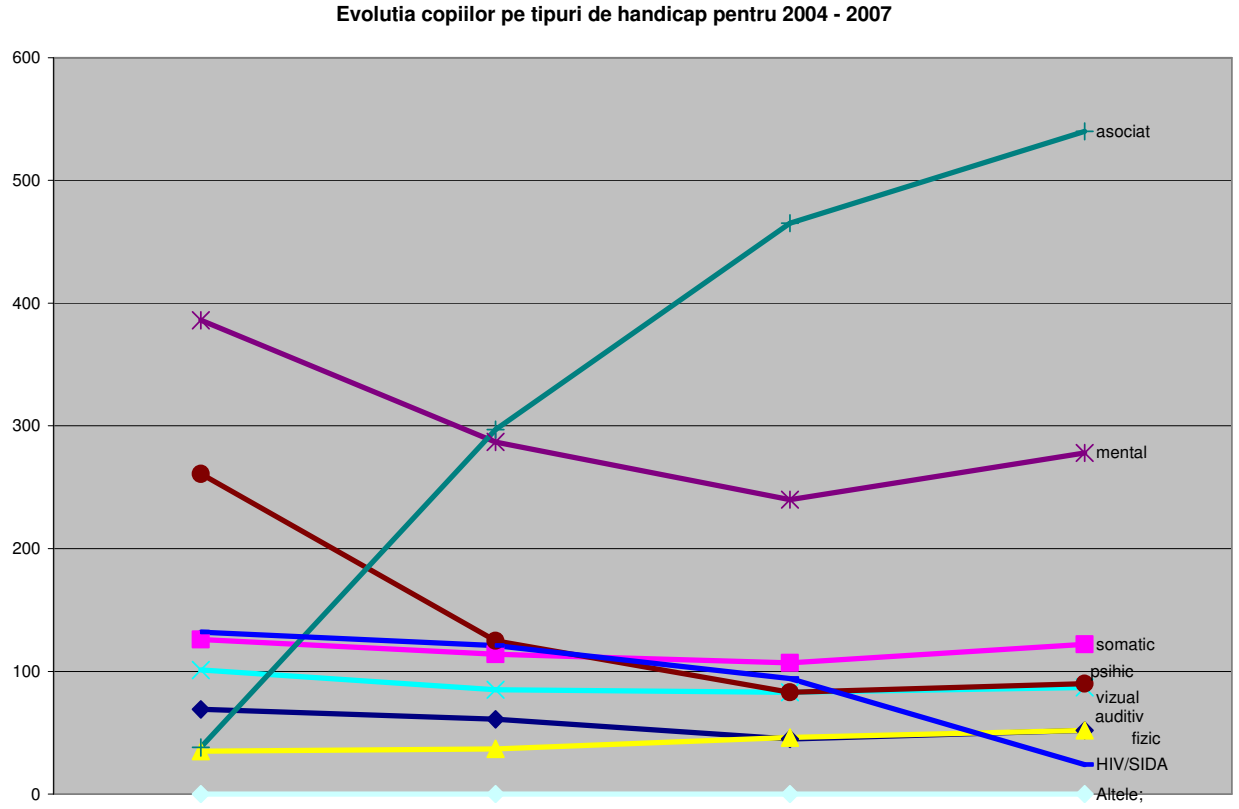

Sursa: Direcția Generală de Asistență Socială şi Protecția Copilului Neamț

Grafic 9 – Evoluția copiilor pe tipuri de handicap pentru 2004-2007

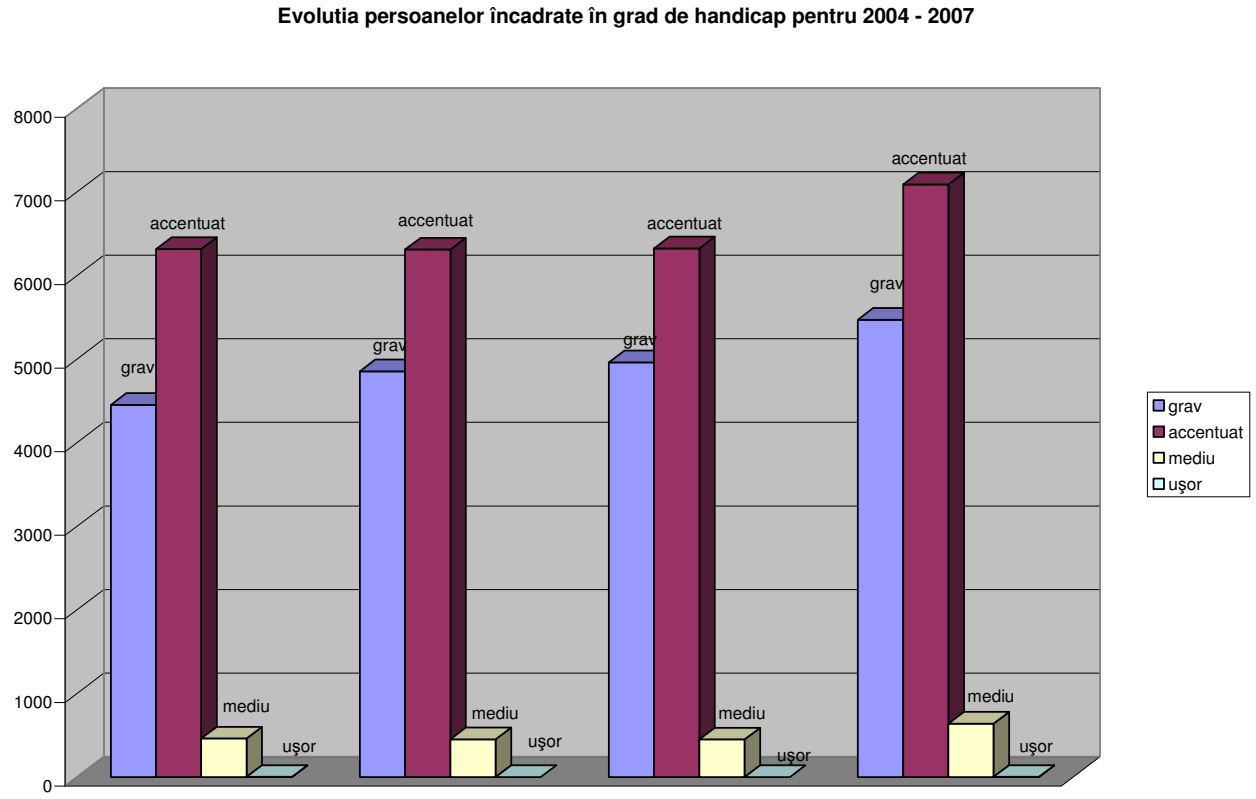

Sursa: Direcția Generală de Asistență Socială şi Protecția Copilului Neamț

Grafic 10 – Evoluția persoanelor încadrate în grad de handicap 2004-2007

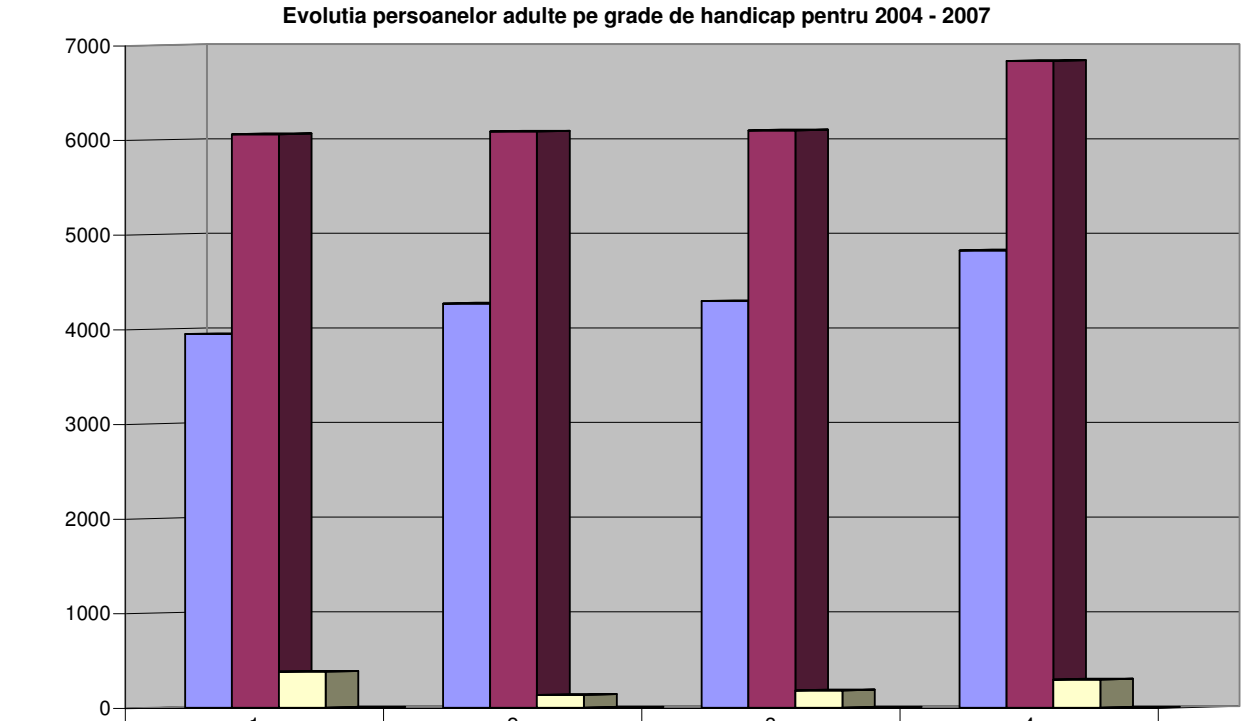

	1	2	3	4
grav	3949	4273	4296	4832
accentuat	6062	6090	6100	6836
mediu	381	137	183	298
uşor	0	0	0	0

Sursa: Direcția Generală de Asistență Socială şi Protecția Copilului Neamț

Grafic 11 – Evoluția persoanelor adulte pe grad de handicap 2004-2007

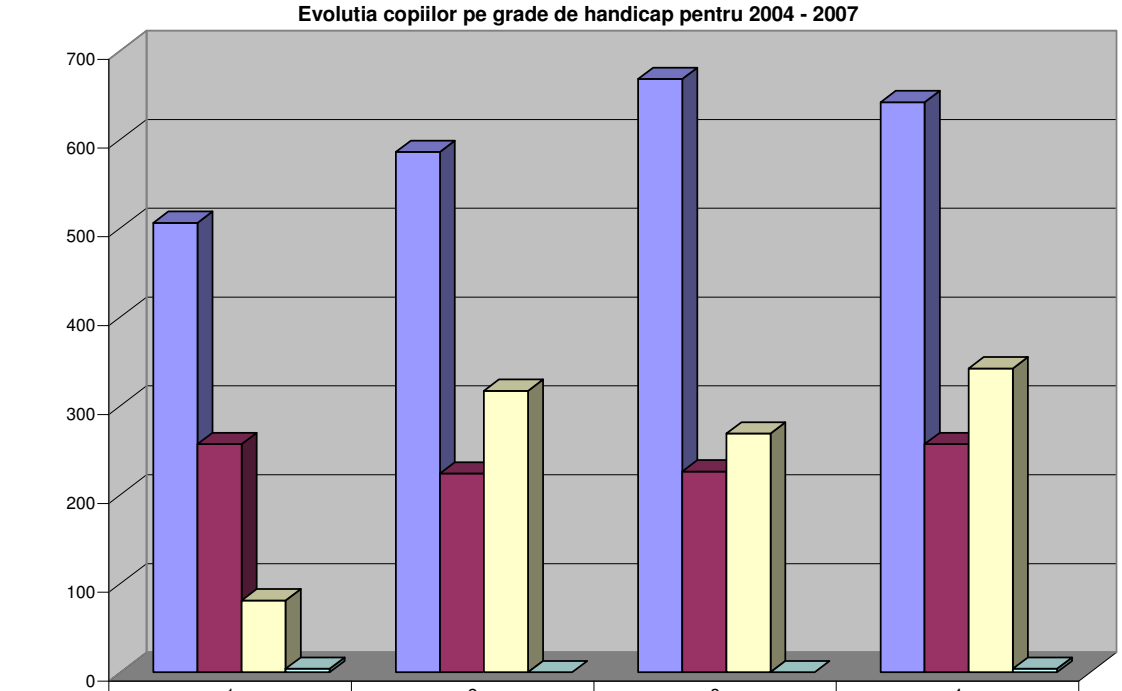

	1	2	3	4
grav	506	586	668	642
accentuat	257	224	226	257
mediu	81	317	269	342
uşor	4	0	0	4

Sursa: Direcția Generală de Asistență Socială şi Protecția Copilului Neamț

Grafic 12 – Evoluția copiilor pe grade de handicap pentru 2004-2007

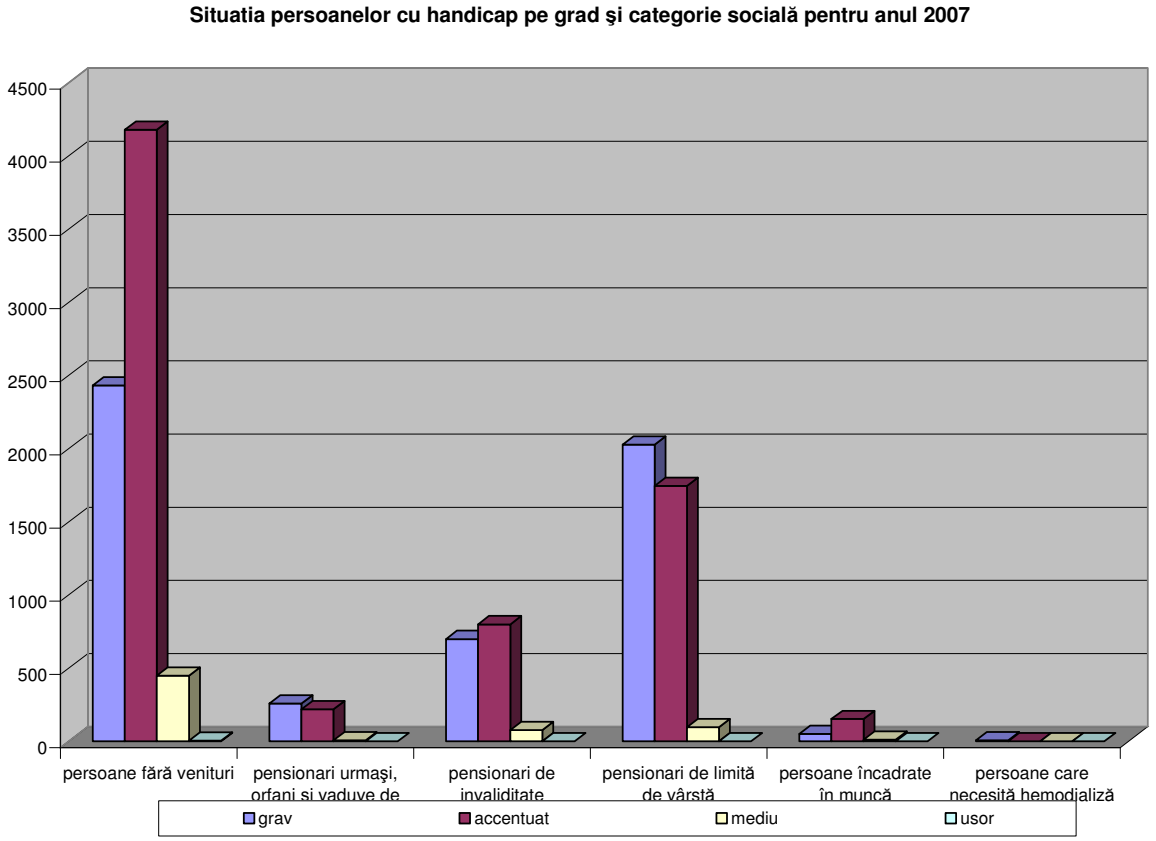

Sursa: Direcția Generală de Asistență Socială şi Protecția Copilului Neamț

Grafic 13 - Situația persoanelor cu handicap pe grad şi categorie socială

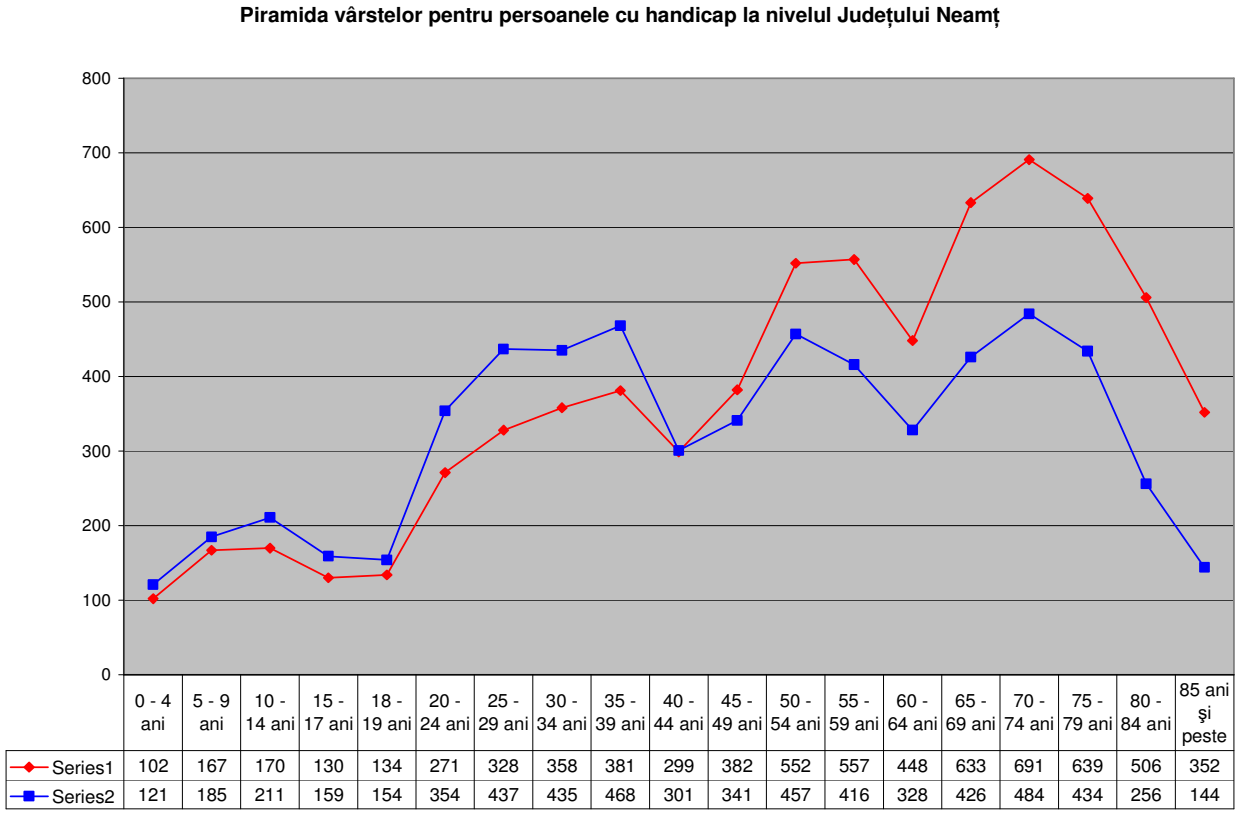

	0 - 4 ani	5 - 9 ani	10 - 14 ani	15 - 17 ani	18 - 19 ani	20 - 24 ani	25 - 29 ani	30 - 34 ani	35 - 39 ani	40 - 44 ani	45 - 49 ani	50 - 54 ani	55 - 59 ani	60 - 64 ani	65 - 69 ani	70 - 74 ani	75 - 79 ani	80 - 84 ani	85 ani şi peste
Series1	102	167	170	130	134	271	328	358	381	299	382	552	557	448	633	691	639	506	352
Series2	121	185	211	159	154	354	437	435	468	301	341	457	416	328	426	484	434	256	144

Sursa: Direcția Generală de Asistență Socială şi Protecția Copilului Neamț

Grafic 14- Piramida vârstelor pentru persoanele cu handicap

Situatia comparativă a serviciilor şi numarului de beneficiari 2000-2007
DGASPC Neamț

Nr. Crt..	Tip serviciu	2000		2007	
		Nr. servicii	Nr. beneficiari	Nr. servicii	Nr. beneficiari
	Servicii rezidențiale				
1.	Centre de Plasament de tip clasic (cu peste 100 de copii)	6	1070	0	0
2.	Centre de plasament pe module de tip familial (sub 100 de copii)	0	0	1	92 din care 26 asistati
3.	Case de tip familial si apartamente	0	0	16	177
	Centru maternal	0	0	1	6
4.	Centre de recuperare pt. copii cu dizabilitati	2	173	2	127
	Centre de primire in regim de urgență	1	6	4	9
	Servicii de tip familial				
5.	Centre de zi pentru copii in dificultate	0	0	1	19
6.	Centre de zi pt. copii cu dizabilitati	0	0	1	10
7.	Retea de asistenti maternali profesionisti	1	99	1	567
8.	Plasament la rude, alte familii sau persoane	1	802	1	824
9.	Adoptii	1	82	1	16
10.	Servicii de consiliere şi prevenire	0	0	6	1105
11.	Alte servicii			1	52

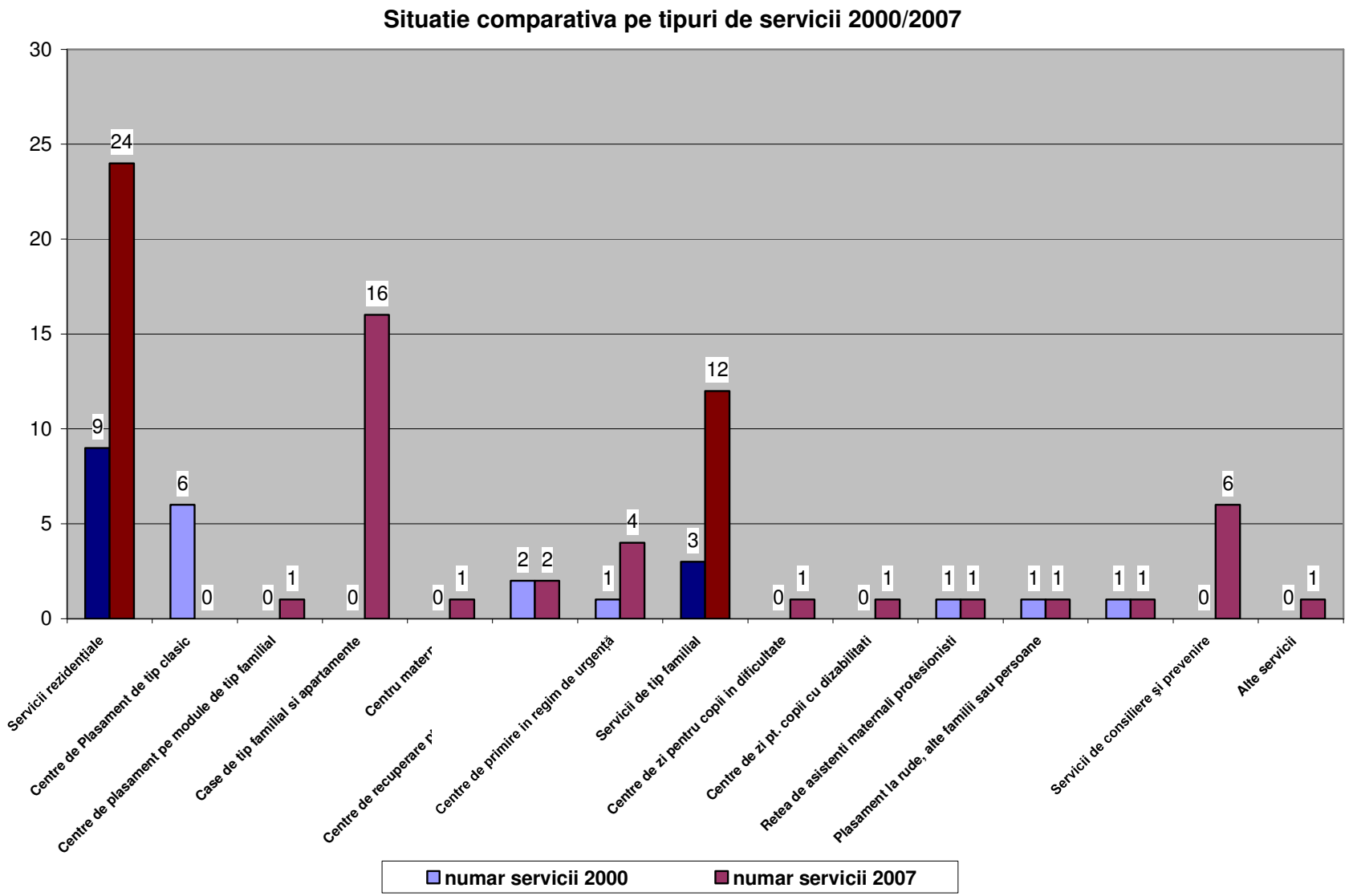

Sursa: Direcția Generală de Asistență Socială şi Protecția Copilului Neamț

Grafic 15 - Situație comparativă pe tipuri de servicii 2000/2007

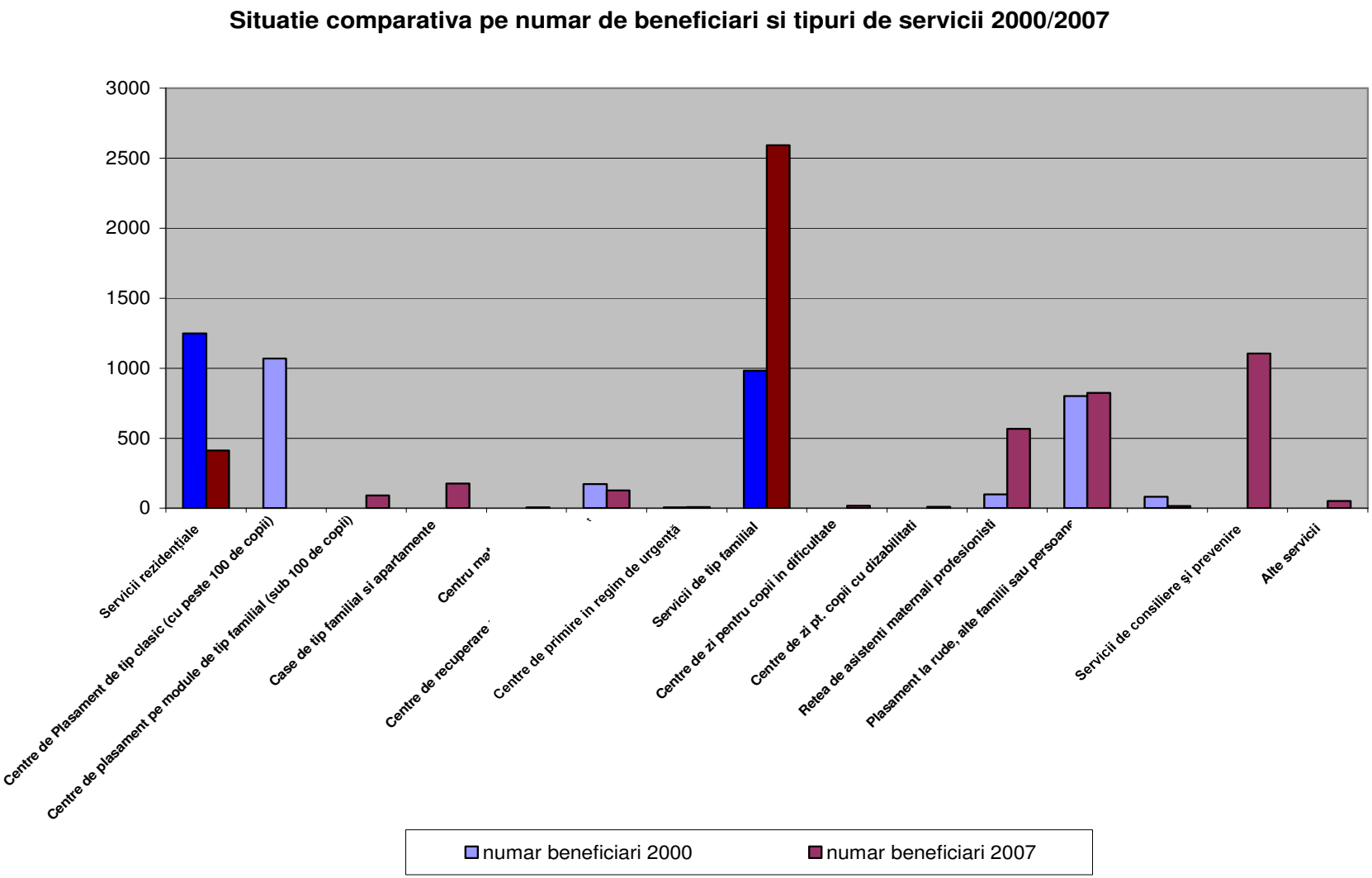

Sursa: Direcţia Generală de Asistenţă Socială şi Protecţia Copilului Neamţ

Grafic 16 - Situaţie comparativă pe număr de beneficiari şi tipuri de servicii 2000/2007

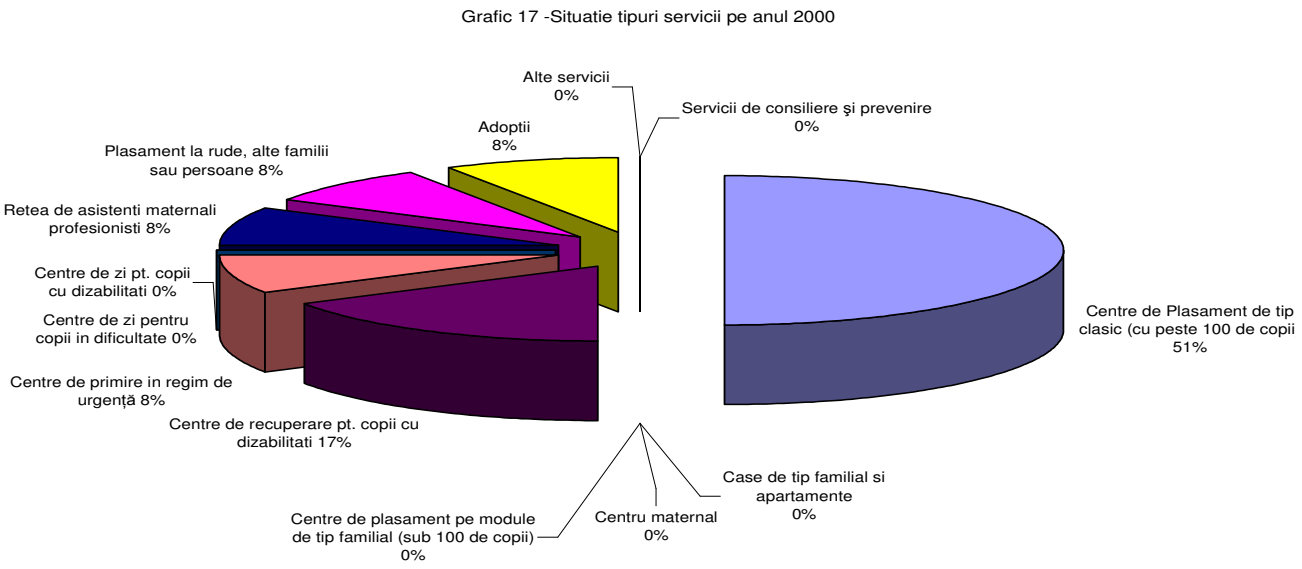

Sursa: Direcția Generală de Asistență Socială şi Protecția Copilului Neamț

Grafic 17 – Situație pe tipuri de servicii pe anul 2000

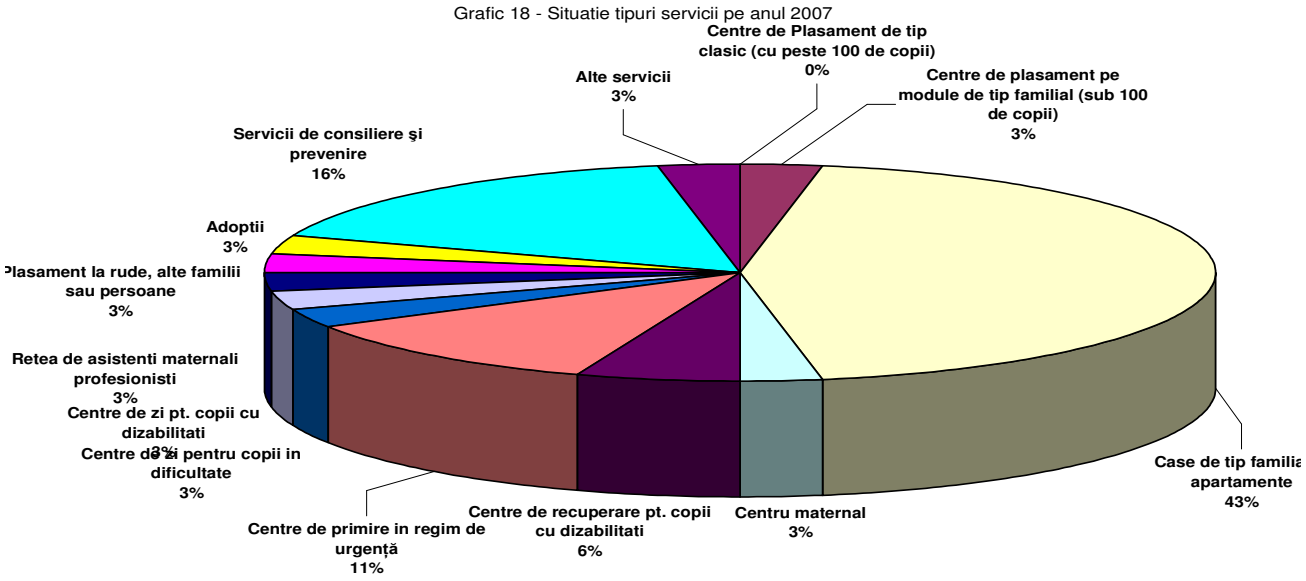

Sursa: Direcția Generală de Asistență Socială şi Protecția Copilului Neamț

Grafic 18 - Situație pe tipuri de servicii pe anul 2007

Grafic 19 - Situatie numar beneficiari/servicii pe anul 2000

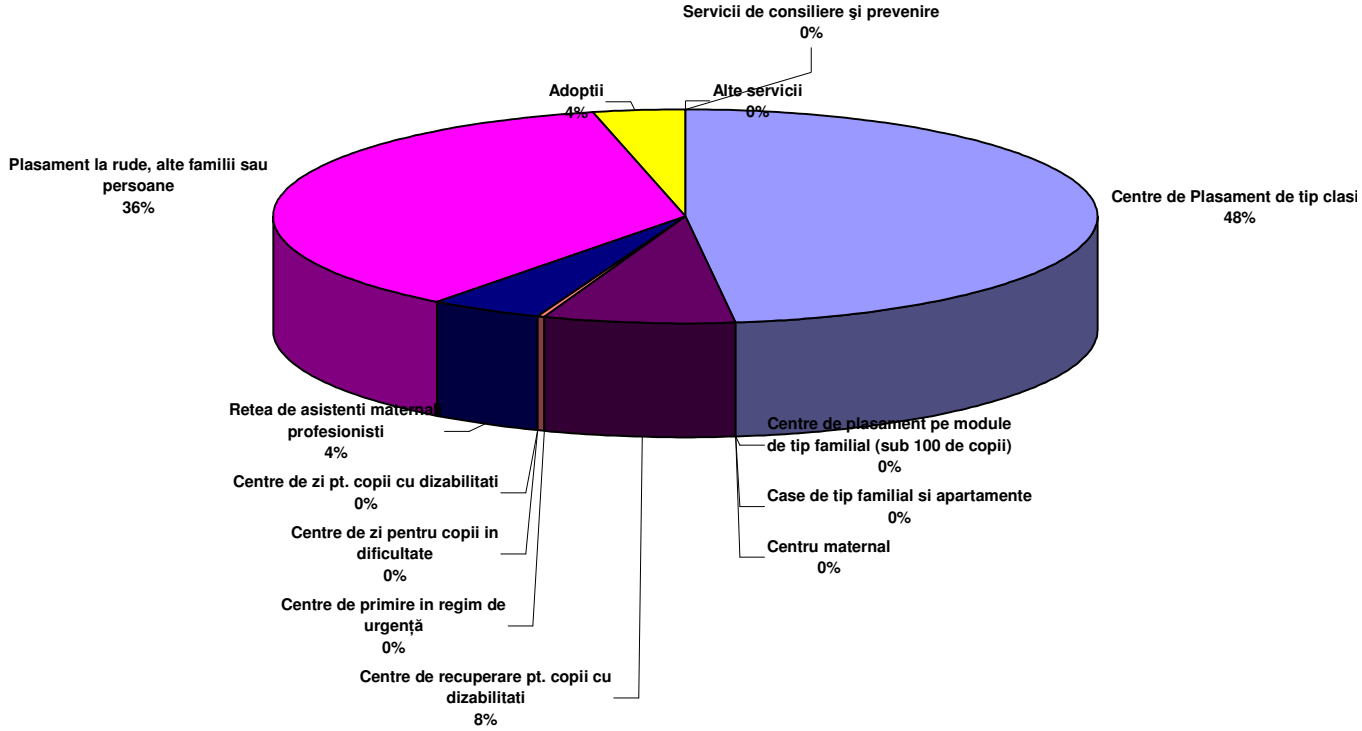

Sursa: Direcția Generală de Asistență Socială şi Protecția Copilului Neamț

Grafic 18 - Situaţie pe număr de beneficiari/servicii pe anul 2000

Grafic 20 - Situatie numar beneficiari/servicii 2007

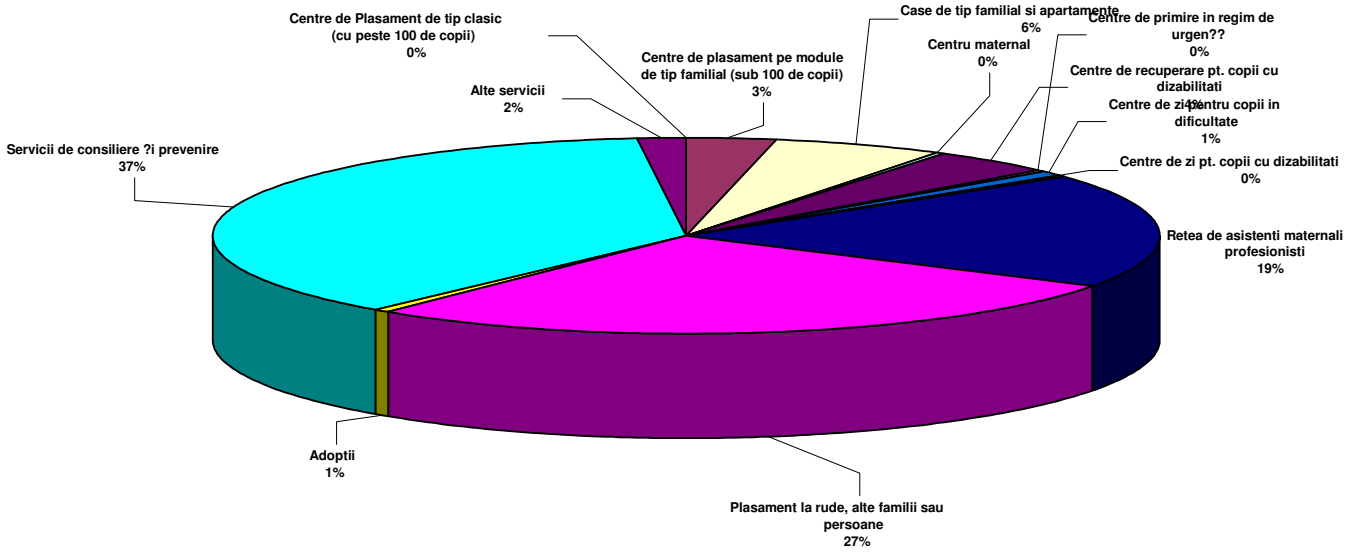

Sursa: Direcția Generală de Asistență Socială şi Protecția Copilului Neamț

Grafic 19 - Situatie pe număr de beneficiari/servicii pe anul 2007

Nr. ONG-uri autorizate/acreditate: 2000- 16; 2007- 34 Organisme Private Autorizate					
1.	Centre de plasament de tip familial	4	61	6	101
2.	Centre de zi pentru copii cu dizabilitati	0	0	2	22
Scoli Speciale					
1.	Scoli speciale si profesionale	4		4	381

Sănătate

Indicatori sintetici ai stării de sănătate:

- ***Speranța de viață la naştere:***

2002-2004			2003-2005		
ambele sexe	**masculin**	**feminin**	**ambele sexe**	**masculin**	**feminin**
71,26	67,99	74,71	72,1	68,41	75,83

În perioada 2003-2005 se remarcă o uşoară creştere a speranței de viață la ambele sexe față de perioada 2002-2004, prin creşterea implicită a duratei medii de viață atât la bărbați cât şi la femei.

- ***Natalitate județ:***

	2002		2003		2004		2005		2006	
	Nascuți - vii	Rata nat.‰	Nascuți - vii	Rata nat. .‰	Nascuți - vii	Rata nat. .‰	Nascuți - vii	Rata nat. .‰	Nascuți - vii	Rata nat. .‰
Total	5823	**10,1**	5716	**9, 9**	5980	**10,4**	5865	**10,2**	5931	**10,4**
Urban	1798	**8,2**	1919	**8, 9**	2089	**9,4**	2243	**10,1**	2281	**10,4**
Rural	4025	**11,2**	3797	**10,5**	3891	**11, 1**	3622	**10,3**	3650	**10,4**

Grafic 21- Natalitatea pe medii 2002-2005

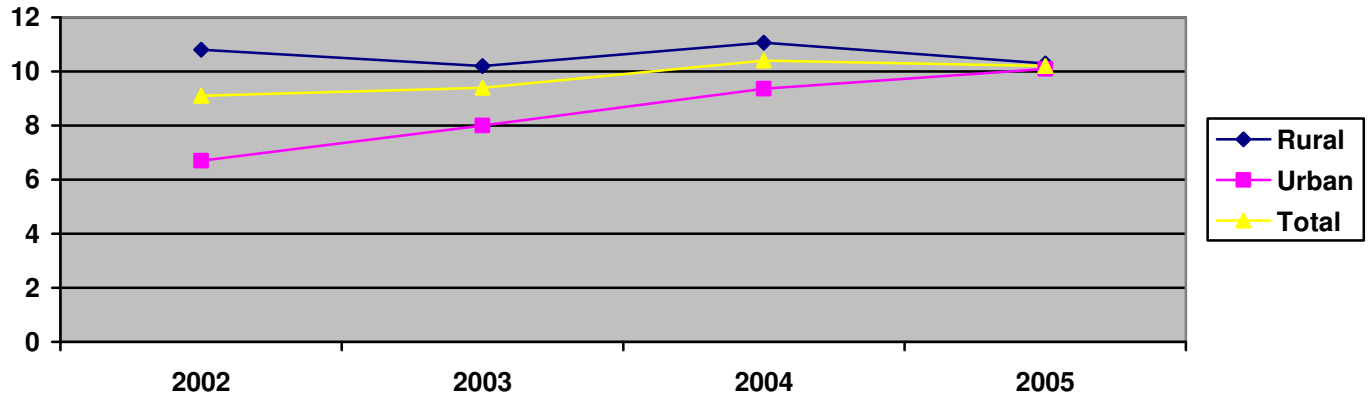

Sursa: Autoritatea de Sănătate Publică Neamț

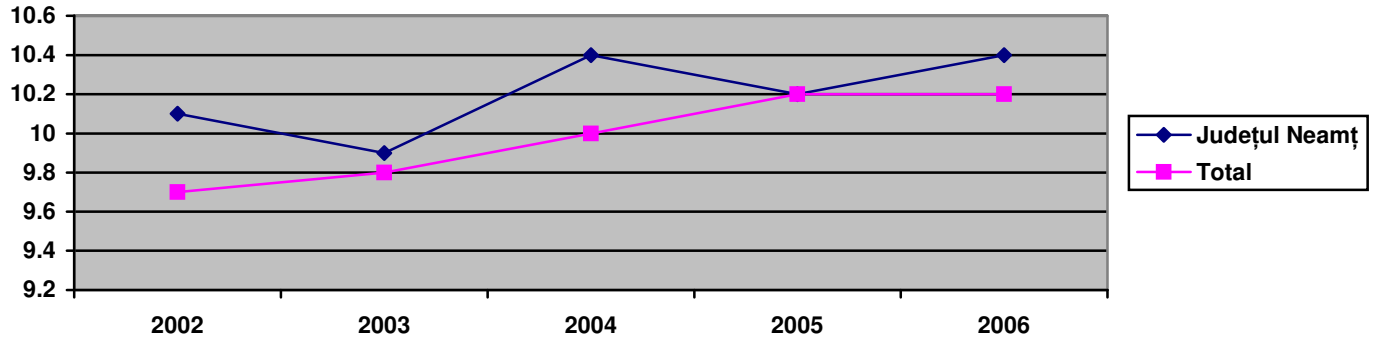

Sursa: Autoritatea de Sănătate Publică Neamţ

Grafic 22- Rata natalităţii la nivel naţional şi la nivelul judeţului Neamţ 2002-2006

Conform datelor furnizate de Centrul de Statistică Sanitară şi Documentare Medicală, în 2006 numărul de născuţii vii a fost 5.931. Natalitatea 10,4 %0 este peste media înregistrată la nivelul ţării 10,2 %0. Numărul de născuţi vii în anul 2005 în judeţul Neamţ a fost de 5.865 – natalitatea de 10,2 %0, valoare egală cu media naţională. Se remarcă o uşoară tendinţă de creştere a natalităţii începând din anul 2002 până în 2006. În judeţul Neamţ, valori ridicate ale natalităţii se înregistrează în mediul rural.

- ***Mortalitatea:***

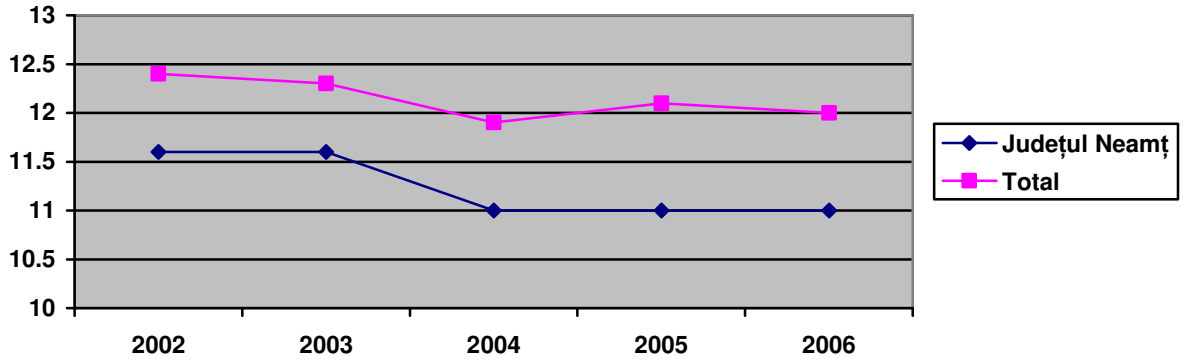

Sursa: Autoritatea de Sănătate Publică Neamţ

Grafic 23 - Mortalitate la nivel naţional şi la nivelul judeţului Neamţ 2002-2006

Modelul mortalităţii pe cauze, în 2006 a evidenţiat ca principale cauze de deces:

- **Bolil ale aparatului circulator 625,45 %000**
- **Tumori 184,01 %000**
- **Boli ale aparatului respirator 82,94 %000**
- **Boli ale aparatului digestiv 66,74 %000**
- **Leziuni traumatice şi otrăviri 51,24 %000**

Mortalitatea generală în perioada 2002-2006 se situează în mod constant sub media naţională. In 2006 indicele a avut valoarea 11,0 %0 în judeţul Neamţ, valoarea naţională fiind 12,0 %0.
Mortalitatea infantilă a înregistrat valori mai mici decât valorile naţionale, fiind în continuă scădere. Conform datelor privind mortalitatea infantilă în anul 2006 raportate şi centralizate de Centrul de Statistică Sanitară şi Documentare Medicală, in anul 2006 mortalitatea infantilă a fost de 13,5 %0 (număr decedaţi sub un an 80) la nivelul judeţului, sub media înregistrată la nivel naţional de 13,9 %0 (număr decedaţi sub un an 3.052) dar

cu o uşoară tendință de scădere față de anii anteriori. Până în 2006 principalele cauze de deces înregistrate la copii până la un an au fost bolile aparatului respirator, afecțiunile perinatale şi anomaliile congenitale.
Mortalitatea materna: in urma centralizării efectuate de Centrul de Statistică Sanitară şi Documentare Medicală în perioada 2002-2006 s-au înregistrat 9 cazuri de deces prin complicații ale sarcinii, naşterii şi lehuziei: în 2002 – 1 caz, în 2003 – 1 caz, în 2004 – 4 cazuri, în 2005 – 2 cazuri şi în 2006 – 1 caz.
Mortalitatea pe pricipale cauze: incepând cu 1994, asistăm la o creştere semnificativă a morbidității şi mortalității prin boli cardiovasculare, boli cerebro-vasculare, cancer, bolile de nutriție, bolile mentale, afecțiuni care reprezintă priorități în abordarea deciziilor în vederea unei finanțări corespunzătoare a programelor naționale de sănătate.

- ***Sporul natural***

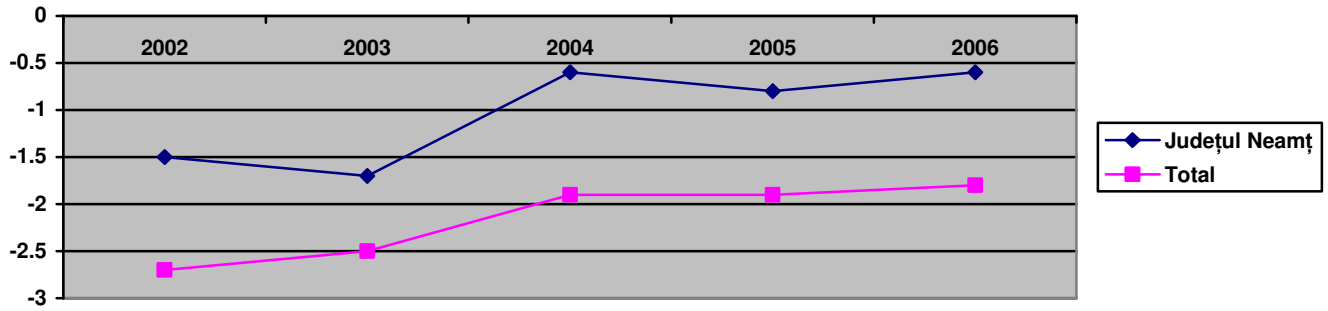

Sursa: Autoritatea de Sănătate Publică Neamț

Grafic 24 - Sporul natural la nivelul județului Neamț şi la nivel național 2002-2006

Sporul natural înregistrează valori negative atât la nivel național cât şi la nivelul județului Neamț în perioada 2002-2006.
Se observă în județul Neamț o tendința de creştere uşoară a ratei sporului natural: de la -1,5%0 în 2002 la -0,6%0 în 2006. Centralizarea efectuată la nivelul Centrului de Statistică Sanitară şi Documentare Medicală a înregistrat valoarea negativă de (-0,6%0) în Județul Neamț, superioară valorii sporului natural la nivelul țării (-1,8 %0).

- ***Număr cazuri de boli cronice (adulți şi copii)***

	2004		2005		2006	
	Cazuri	Prevalența	Cazuri	Prevalența	Cazuri	Prevalența
Tumori maligne	**8.886**	1,55	**9.385**	1,65	**9.826**	1,73
Guşa simplă	**2784**	0,49	**2992**	0,52	**3.168**	0,55
TBC	**916**	0,16	**913**	0,16	**984**	0,17
Diabet zaharat	**9409**	1,64	**10.503**	1,84	**9.186**	1,61
Boli psihice	**4918**	0,86	**5.323**	0,93	**5.400**	0,95
Epilepsie	**2472**	0,43	**2.615**	0,45	**2.281**	0,4
RAA	**220**	0,04	**237**	0,04	**169**	0,02
CRC	**1047**	0,22	**902**	0,15	**875**	0,15
Boli hipertensive	**42.655**	9,05	**44.233**	9,32	**47.579**	8,37
Cardiopatii ischemice	**22.155**	4,70	**22.665**	4,77	**23.822**	4,19
Cord pulmonar	**734**	0,15	**711**	0,15	**729**	0,12

cronic						
Boli cerebro vasculare	**1.975**	0,41	**2.168**	0,45	**2.656**	0,46
BPOC	**7.071**	1,23	**7.277**	1,27	**7.042**	1,24
Boala ulceroasa	**8.566**	1,5	**8.691**	1,52	**8.866**	1,56
Ciroza şi alte hepatite cronice	**7.658**	1,34	**7.783**	1,36	**7.947**	1,39
Insuficiența renală cronică	**497**	0,09	**507**	0,08	**540**	0,09
Anomalii congenitale ale aparatului circ.	**398**	0,07	**391**	0,06	**310**	0,05

Indici de incidență şi prevalență pentru unele boli cronice cu impact major asupra sănătății populației

Morbiditatea specifică prin unele boli ale aparatului circulator (incidență – cazuri noi de boală pe grupe de vârstă) – 2006

	cifre absolute				**rata calculată %000**			
	total	**0-14 ani**	**15-64 ani**	**>65 ani**	**total**	**0-14 ani**	**15-64 ani**	**>65 ani**
HTA (primară)	**4810**	0	2730	2080	**846,97**	0,00	705,41	2404,29
Angina pectorală	**837**	0	460	377	**147,38**	0,00	118,86	435,78
I.M.A	**69**	0	40	29	**12,15**	0,00	10,34	33,52

Morbiditatea specifică prin tumori maligne pe grupe de vârstă (incidență – cazuri noi de boală) – 2006

	Cifre absolute				**rata calculată %000**			
	Total	**0-14 ani**	**15-64 ani**	**65 ani**	**total**	**0-14 ani**	**15-64 ani**	**65 ani**
Tum. esofag şi stomac	145	0	51	94	25,53	0,00	13,18	108,66
Tum. trah, bronh, plămâni	183	0	89	94	32,22	0,00	23,00	108,66
Alte tum ale org. respiratorii	18	0	9	9	3,17	0,00	2,33	10,40
Melanom malign	79	0	22	57	13,91	0,00	5,68	65,89
Tum. țesutului mezotelial	40	4	22	14	7,04	4,24	5,68	16,18

Diabetul zaharat

În anul 2005 s-au înregistrat un număr de 1.466 cazuri noi, în evidență fiind 10.503 bolnavi.
În anul 2006 s-au înregistrat un număr de 1.747 cazuri noi, în evidență fiind 9.186 bolnavi.

Hepatita

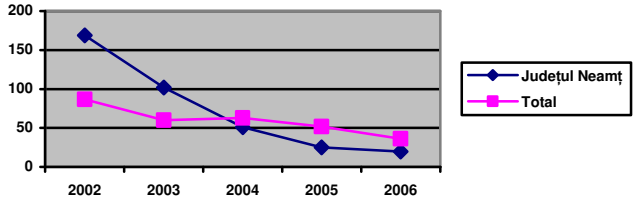

Sursa: Autoritatea de Sănătate Publică Neamț

Grafic 25 - Incidența prin hepatita virală la nivel național şi în județul Neamț

Hepatita virală tip A

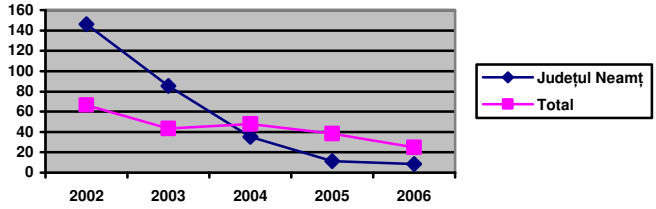

Sursa: Autoritatea de Sănătate Publică Neamț

Grafic 26 - Incidența prin hepatita virală de tip A la nivel național şi în județul Neamț

Hepatita virală tip B

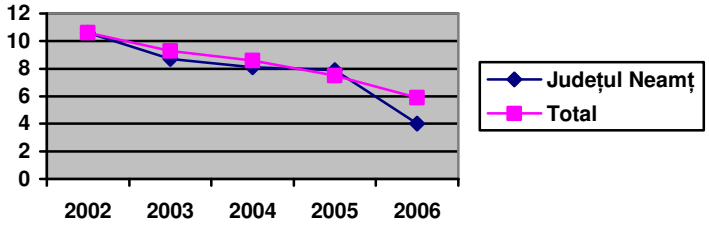

Sursa: Autoritatea de Sănătate Publică Neamț

Grafic 27 - Incidența prin hepatita virală de tip B la nivel național şi în județul Neamț

Hepatita virală non A non B

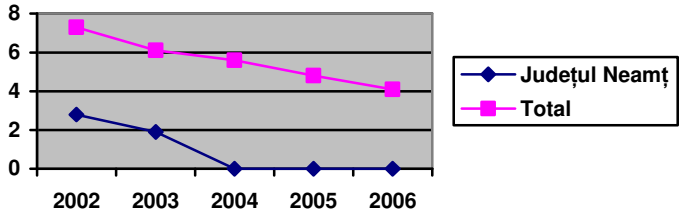

Sursa: Autoritatea de Sănătate Publică Neamț

Grafic 28 - Incidența prin hepatita virală non A non B la nivel național şi în județul Neamț

Tuberculoza

În anul 2006 s-au înregistrat un număr de 892 cazuri noi de TBC față de 580 cazuri noi înregistrate în aceeaşi perioadă a anului 2005.

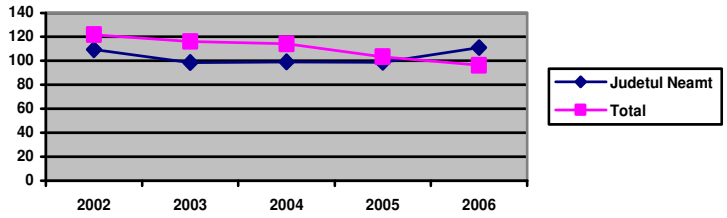

Sursa: Autoritatea de Sănătate Publică Neamț

Grafic 29 - Morbiditatea tuberculozei la nivel național şi la nivelul județului Neamț 2002-2006

	Total cazuri noi			Decese		
	2004	2005	2006	2004	2005	2006
Total Județ	567	580	892	56	56	63
Urban	201	188	320	15	16	16
Rural	366	392	572	41	40	47

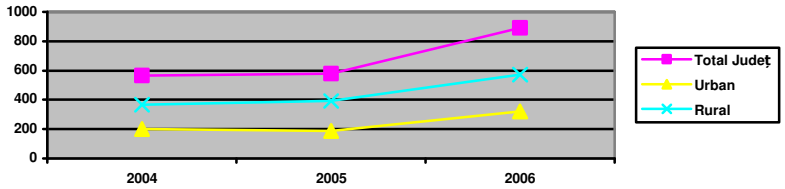

Sursa: Autoritatea de Sănătate Publică Neamț

Grafic 30 - Cazuri noi de TBC pe medii si total județul Neamț

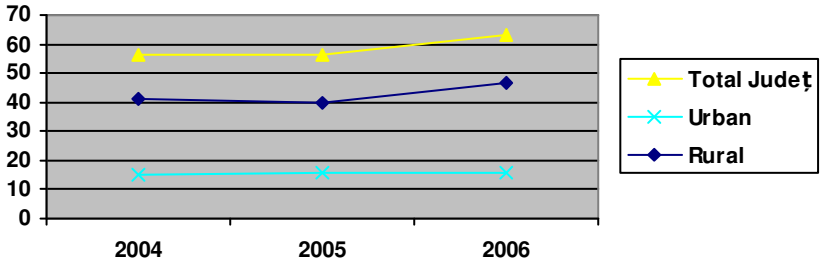

Sursa: Autoritatea de Sănătate Publică Neamț

Grafic 31- Decese TBC pe medii şi total județul Neamț

Boli Venerice

În anul 2006 s-au înregistrat 242 cazuri noi sifilis.

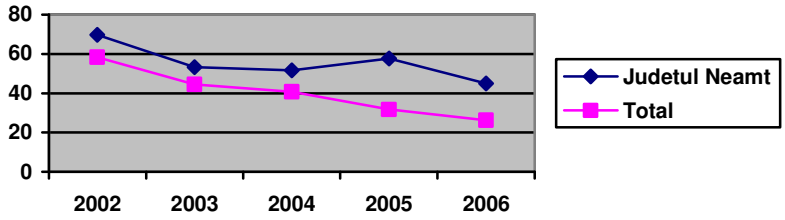

Sursa: Autoritatea de Sănătate Publică Neamț

Grafic 32- Morbiditate sifilis la nivelul județului Neamț şi la nivel național

Ca probleme de sănătate, se mențin cu valori peste media națională, bolile cu transmitere sexuală şi tuberculoza.

- În anul 2006 incidența prin sifilis în județul Neamț a fost 45,1 %000, valoare inferioară anilor anteriori dar peste media națională 26,2 %000.
- În anul 2006 se observă o valoare mai mare decât media națională a numărului de cazuri de tuberculoză – morbiditate în județul Neamț a fost 110,9 %000 iar media națională a fost 96,4%000.
- Tuberculoza la copii a înregistrat valori descrescătoare, sub media națională de morbiditate – în 2006 au fost 8 cazuri nou depistate iar în 2005, 20 de cazuri.
- Incidența prin tuberculoză la copii a fost în 2006 de 8,3 %000, iar media națională a fost de 31,6 %000.

Analiza bolilor profesionale demonstrează o preocupare redusă a medicilor de medicina muncii şi de întreprindere şi a angajatorilor în depistarea şi mai ales declararea cazurilor noi de boală profesională.

Nu s-au înregistrat, în perioada 2002-2006 cazuri de holeră, febră tifoidă, febre paratifoide, tetanos, poliomielită, malarie, tuse convulsivă. Nu s-au înregistrat epidemii hidrice.

Infecția HIV/ SIDA – la sfârşitul anului 2006 se aflau în evidență un număr de 364 cazuri în viață dintre care 8 cazuri sub 13 ani şi 356 de cazuri peste 13 ani; s-au înregistrat 29 cazuri noi şi 10 decese.

Unități sanitare:

- *Resurse:*

  În județul Neamț funcționează în momentul de față 7 unități sanitare cu paturi:
  - Spitalul Județean de Urgență Piatra-Neamț –întreg județul
  - Spitalul Municipal Roman – deserveşte Zona Roman
  - Spitalul Orăşenesc Târgu – Neamț – deserveşte Zona Târgu Neamț
  - Spitalul Orăşenesc Bicaz – deservesc Zona Bicaz
  - Spitalul Orăşenesc Roznov – deserveşte Zona Roznov
  - Spitalul de Pneumoftiziologie Bisericani, Spitalul de Cronici Adulți Gâdinți – spitale de boli cronice.

Sursa: Autoritatea de Sănătate Publică Neamț

Pe lângă acestea mai funcționează unități sanitare cu proprietate privată şi unități medicale cu proprietate majoritară de stat – dispensare, policlinici, farmacii, creşe, etc.

Unități sanitare proprietate majoritar de stat

	2002			2003			2004			2005			2006		
	total	**U**	**R**	**total**	**U**	**R**	**total**	**U**	**R**	**total**	**U**	**R**	**total**	**U**	**R**
Spitale	**5**	4	1	**5**	4	1	**6**	4	2	**7**	5	2	**7**	5	2
Sanatorii TBC	**1**	0	1	**1**	0	1									
Dispensare medicale	**3**	3	0	**3**	3	0	**3**	3	0	**3**	3	0	**3**	3	0
Cabinete medicale şcolare	**16**	16	0	**16**	16	0	**16**	16	0	**16**	16	0	**16**	16	0
Cabinete medicale individuale de familie	**216**	79	137	**232**	83	149	**254**	110	144	**250**	112	138	**242**	106	136
Farmacii	**9**	7	2	**9**	7	2	**6**	5	1	**6**	5	1	**6**	5	1
Policlinici	**1**	1	0	**1**	1	0	**1**	1	0	**1**	1	0	**1**	1	0
Ambulatorii de specialitate	**2**	0	2	**2**	0	2	**2**	1	1	**1**	0	1	**1**	0	1
Ambulatorii de spital	**4**	4	0	**4**	4	0	**4**	4	0	**5**	5	0	**5**	5	0
Cabinete stomatologice individuale	**79**	37	42	**84**	39	45	**90**	53	37	**83**	47	36	**87**	48	39
Cabinete stomatologice şcolare													**7**	7	0
Cabinete medicale de specialitate individuale	**20**	20	0	**17**	17	0	**21**	21	0	**18**	18	0	**19**	19	0
Cente de sănătate	**2**	0	2	**2**	0	2	**2**	1	1	**1**	0	1	**1**	0	1
Laboratoare medicale													**29**	24	5

Unităţi sanitare proprietate majoritar privată

	2002			2003			2004			2005			2006		
	total	**U**	**R**	**total**	**U**	**R**	**total**	**U**	**R**	**total**	**U**	**R**	**total**	**U**	**R**
Cabinete med. de med. gen., med. fam., si pe spec.	**104**	104	0	**130**	125	5	**116**	111	5	**121**	116	5	**189**	178	11
Farmacii	**74**	59	15	**72**	61	11	**91**	74	17	**80**	58	22	**76**	55	21
Puncte farmaceutice	**7**	0	7	**30**	0	30	**29**	0	29				**5**	0	5
Depozite farmaceutice	**3**	3	0	**0**	0	0	**4**	4	0				**2**	2	0
Policlinici	**4**	3	1	**2**	1	1	**3**	3	0	**4**	4	0	**4**	4	0
Centre medicale de specialitate	**2**	2	0	**1**	1	0	**1**	1	0	**1**	1	0	**1**	1	0
Cabinete stomatologice	**65**	60	5	**78**	72	6	**85**	80	5	**104**	96	8	**115**	104	11
Societăţi civile medicale de specialitate										**1**	0	1	**1**	0	1
Laboratoare medicale	**22**	22	0	**24**	23	1	**35**	34	1	**27**	26	1	**33**	32	1

Total număr paturi în spitale şi personal medico-sanitar, la 31 decembrie 2005

	Paturi în spitale[1)]	**Medici[2)]**	**Stomatologi**	**Farmacişti**	**Personal sanitar mediu**
2000	3150	727	135	145	2605
2001	3155	733	148	145	2701
2002	3011	726	135	138	2500
2003	2665	764	168	152	2579
2004	2855	745	187	181	2670
2005	2875	734	188	155	2614
2006	2875	681	188	147	2430

[1)] Inclusiv paturile din centrele de sănătate şi Unitatea Medico Socială Ceahlău

[2)] Exclusiv stomatologi

În unităţile sanitare cu paturi, în decembrie 2007 lucrau 352 medici, 14 farmacişti, personal sanitar mediu – 1.693 persoane, personal sanitar auxiliar – 920 persoane, alte persoane cu studii superioare – 50, personal tehnic – 15 persoane, personal administrativ – 206 persoane, personal deservire – 26, muncitori – 346. Numărul total de paturi în spitale, inclusiv centrele de sănătate a fost 2753.

Analizând morbiditatea spitalizată se observă indicatori ridicaţi de utilizare a paturilor în secţiile: neurologie, cardiologie, oncologie, boli interne situaţie care confirmă tendinţa de evoluţie a fenomenelor morbide care reprezintă primele cazuri de deces şi morbiditate în judeţul Neamţ.

Indicatorii activităţii spitalelor se aliniază tendinţelor naţionale.

Învățământ

- *Populatia de 10 ani si peste după nivelul de instruire a instituției de învățământ absolvite, pe medii la recensământul populației şi locuințelor din 2002:*

Jud. Mediul	Total	Populația de 10 ani şi peste, după nivelul şcolii absolvite								
		Superior de lungă durată	Superior de scurtă durată	Postlicceal şi de maiştri	Liceal	Profesional şi de ucenici	Secundar inferior (gimnazial)	Primar	Fără şcoală absolvită	Şcoală absolvită nedeclarată
Total judet	490189	21940	1489	12927	74890	85760	156985	111246	24873	79
Urban	184913	18524	1136	9498	46520	35154	42706	25808	5545	22
Rural	305276	3416	353	3429	28370	50606	114279	85438	19328	57

- ***Învățământul de toate gradele:***

Denumire	UM	2000/ 2001	2001/ 2002	2002/ 2003	2003/ 2004	2004/ 2005	2005/ 2006	2006/ 2007
Unități din învățământ	nr.	495*)	481	428	249 1)	250	231	167
Populația şcolară	pers.	109.417	108.994	105.570	103.668	101.187	97.410	94.271
Copii înscrişi în grădinițe	pers.	15.820	16.472	16.213	16.558	16.888	16.499	15.991
Elevi înscrişi - total	pers.	93.281	92.204	89.017	86.887	84.114	80.579	77.667
Studenți înscrişi - total	pers.	316	318	340	223	185	332	613
Personal didactic - total	pers.	6.943	6.995	6.437	6.429	6.293	6.293	6.081

1) Sunt înregistrate numai şcolile indepedente (nu şi cele arondate)

- ***Populația şcolară, din învățământul de toate gradele, pe tipuri de şcoli:***

- persoane -

	2000 /2001	2001/ 2002	2002/ 2003	2003/ 2004	2004/ 2005	2005 /2006	2006/ 2007
Populația şcolară – total	109.417	108.994	105.570	103.668	101.187	97.410	94.271
Învățământ preşcolar	15.820	16.472	16.213	16.558	16.888	16.499	15.991
Învățământ primar, gimnazial şi special	67.524	65.009	61.526	58.999	55.509	52.934	50.804
Învățământ liceal	15.891	16.720	17.321	18.080	18.957	18.671	19.198
Şcoli de arte şi meserii	8.218	8.934	9.002	8.809	8.634	8.070	6.804
Învățământ postliceal şi de maiştri	1.648	1.541	1.168	999	1.014	904	861
Învățământ superior	316	318	340	223	185	332	613

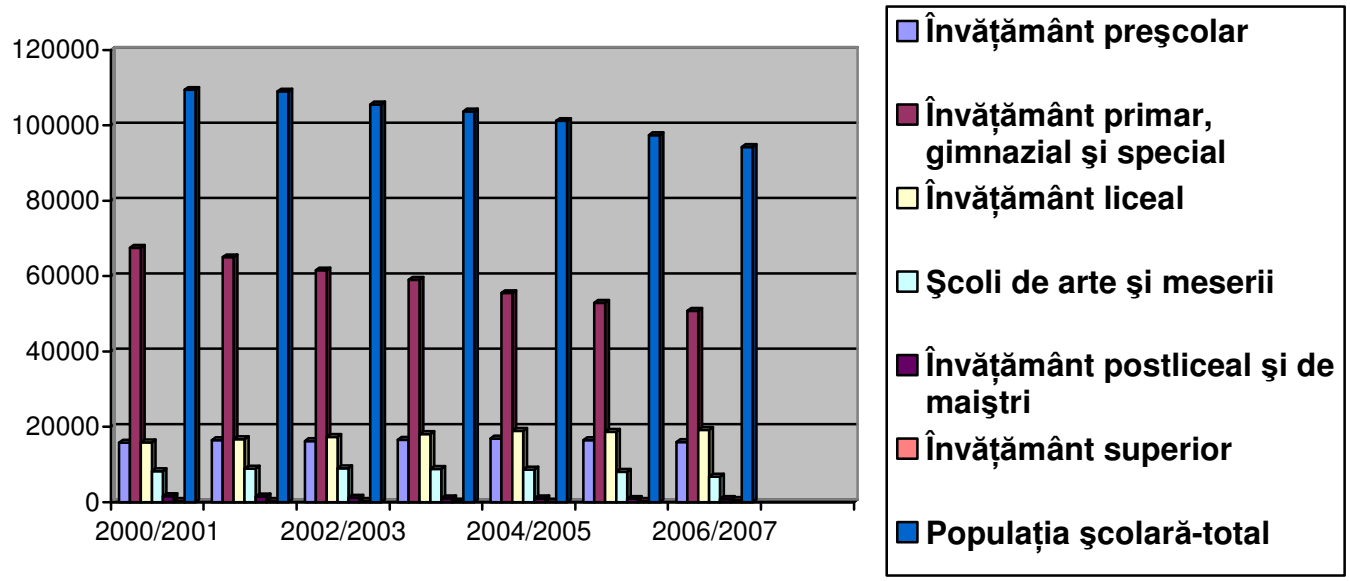

Sursa: Direcția Regională de Statistică Neamț

Grafic 33 - Populația şcolară, din învățământul de toate gradele, pe tipuri de şcoli

- ***Structura populației şcolare, din învățământul de toate gradele, pe tipuri de şcoli***

- procente -

	2000/ 2001	**2001/ 2002**	**2002/ 2003**	**2003/ 2004**	**2004/ 2005**	**2005/ 2006**	**2006/ 2007**
Populația şcolară – total	**100,0**	**100,0**	**100,0**	**100,0**	**100,0**	**100,0**	**100,0**
Învățământ preşcolar	14,5	15,1	15,4	15,9	16,7	16,9	16,9
Învățământ primar, gimnazial şi special	61,7	59,7	58,3	56,9	54,9	54,3	53,9
Învățământ liceal	14,5	15,3	16,4	17,5	18,7	19,2	20,4
Şcoli de arte şi meserii	7,5	8,2	8,5	8,5	8,5	8,3	7,2
nvățământ postliceal şi de maiştri	1,5	1,4	1,1	1,0	1,0	0,9	0,9
Învățământ superior	0,3	0,3	0,3	0,2	0,2	0,3	0,7

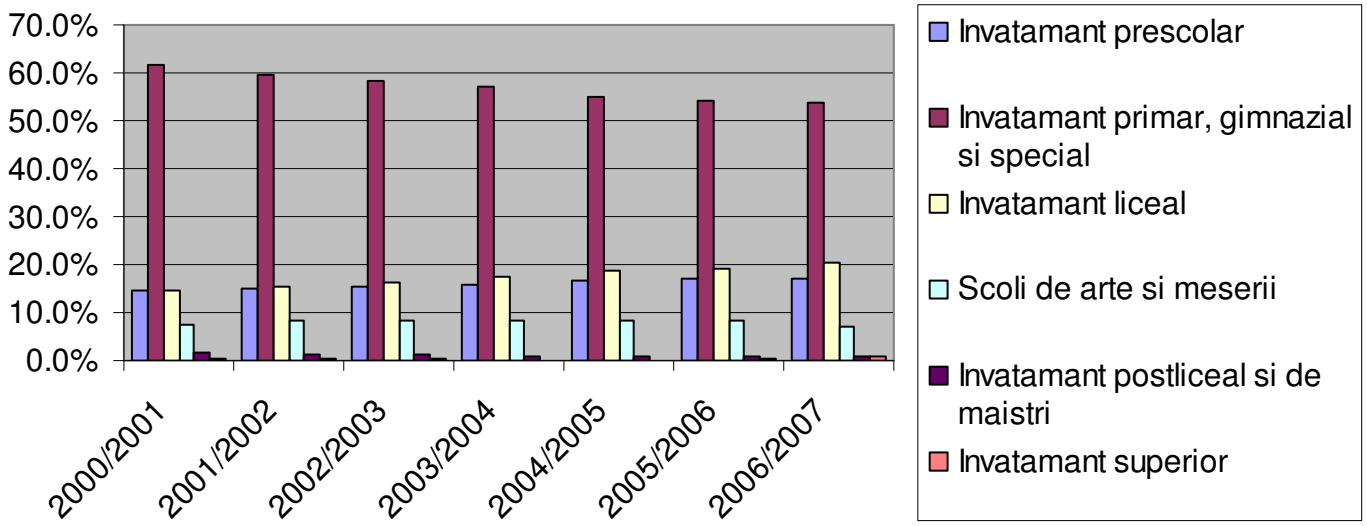

Sursa: Direcția Regională de Statistică Neamț

Grafic 34 - Structura populației şcolare, din învățământul de toate gradele, pe tipuri de şcoli - procentual

- ***Absolvenți din învățământul de toate gradele (învățământ de zi, seral şi fără frecvență):***

- persoane -

	2000/ 2001	**2001 2002**	**2002/ 2003**	**2003/ 2004**	**2004/ 2005**	**2005/ 2006**
Învățământ gimnazial*	8.269	8.374	8.480	7.943	7.230	6.417
Învățământ liceal	3.476	3.319	3.911	4.024	4.114	4.262
Şcoli de arte şi meserii	2.894	2.473	3.133	2.504	4.990	4.126
Învățământ postliceal şi de maiştri	833	648	462	412	370	376
Învățământ superior public	-	-	-	81	37	181

*) Inclusiv în învățământul special

- ***Învățământul liceal, pe tipuri de licee:***

- persoane -

	UM	**2000/ 2001**	**2001/ 2002**	**2002/ 2003**	**2003/ 2004**	**2004/ 2005**	**2005/ 2006**	**2006/ 2007**
Licee – Total	nr	30	30	32	32	32	32	33
Elevi înscrişi	pers	15.891	16.720	17.321	18.080	18.957	18.671	19.198
Absolvenți	pers	3.476	3.319	3.911	4.024	4.114	4.262	
Personal didactic	pers	1.405	1.443	1.227	1.560	1.532	1.608	1.518
Licee teoretice	nr	10	9	10	10	10	10	10
Elevi înscrişi	pers	7.972	8.395	8.444	8.394	8.485	8.183	7.953
Absolvenți	pers	1.732	1.682	2.072	2.036	2.126	1.978	
Personal didactic	pers	403	342	344	379	366	379	374
Licee profil tehnic	nr	7	7	9	9	9	9	9
Elevi înscrişi	pers	3.365	3.467	3.780	4.424	4.911	5.307	6.243
Absolvenți	pers	783	662	750	830	837	1080	

Personal didactic	pers	521	589	510	760	742	767	728
Licee agricole, silvice şi agromontane	nr	3	4	3	3	3	3	3
Elevi înscrişi	pers	1.179	1.210	1215	1203	1.317	926	665
Absolvenţi	pers	298	280	193	265	319	303	
Personal didactic	pers	173	242	89	126	137	146	129
Licee profil economic şi administrativ	nr	1	1	1	1	1	1	2
Elevi înscrişi	pers	1.485	1.727	1878	1.948	2.059	2.160	2.342
Absolvenţi	pers	256	269	432	491	398	425	
Personal didactic	pers	91	78	80	75	73	77	95
Licee profil sportiv	nr	2	2	2	2	2	2	2
Elevi înscrişi	pers	531	550	612	658	756	674	652
Absolvenţi	pers	132	155	152	147	168	184	
Personal didactic	pers	92	63	69	63	54	66	54
Licee de artă şi muzică	nr	1	1	1	1	1	1	1
Elevi înscrişi	pers	208	210	205	214	205	210	195
Absolvenţi	pers	43	43	48	54	38	51	
Personal didactic	pers	54	55	47	56	47	57	57
Licee profil pedagogic	nr	1	1	1	1	1	1	1
Elevi înscrişi	pers	270	257	261	213	222	210	198
Absolvenţi	pers	60	52	105	44	50	56	
Personal didactic	pers	29	30	35	37	35	36	29
Licee profil teologic	nr	5	5	5	5	5	5	5
Elevi înscrişi	pers	881	904	926	1.026	1.022	1.001	950
Absolvenţi	pers	172	176	159	157	178	185	
Personal didactic	pers	42	44	53	64	78	80	52

Notă: Liceul de informatică este cuprins la “Licee teoretice”

Este de observat o scădere continuă a populaţiei şcolare şi a numărului de unităţi de învăţământ.

Se remarcă o creştere până la dublare a numărului de elevi înscrişi în liceele cu profil tehnic şi acelaşi fenomen este observat şi pentru liceele cu profil economic şi administrativ. În ceea ce priveşte liceele cu profil agricol, deşi numărul lor s-a menţinut constant, numărul de elevi a scăzut drastic, până la înjumătăţire. Se remarcă şi o scădere a numărului de elevi din liceele cu profil pedagogic. Cererea pentru liceele teoretice s-a menţinut constantă, ea fiind un indicator asupra majorităţii celor care vor urma studii superioare.

- ***Baza materială a învăţământului:***

- Număr -

	2000	**2001**	**2002**	**2003**	**2004**	**2005**	**2006**
Săli de clasă şi cabinete şcolare- total	3332	3379	3300	3369	3344	3330	3454
- în şcoli generale	2511	2537	2453	2437	2350	2327	2440
- în şcoli generale speciale	90	89	82	78	81	63	59
- în licee - total	673	686	712	819	872	907	930
- în învăţămînt de arte şi meserii	58	67	50	35	37	33	24
- în învăţământ postliceal şi de maiştri	-	-	3	-	4	-	1
Laboratoare şcolare - total	380	385	413	406	400	407	393
- în şcoli generale	220	211	220	215	203	212	218
- în şcoli generale speciale	-	-	-	-	-	-	1
- în licee - total	152	162	184	181	190	188	170
- în învăţămînt de arte şi meserii	8	12	8	8	6	7	4
- în învăţământ postliceal şi de maiştri	-	-	1	2	1	-	-

Ateliere şcolare - total	266	251	244	223	204	196	156
- în şcoli generale	105	93	92	74	65	59	47
- în şcoli generale speciale	7	7	7	8	6	7	9
- în licee - total	107	107	123	121	114	112	86
- în învăţămînt de arte şi meserii	47	44	22	20	19	18	14
Săli de gimnastică - total	116	116	121	113	116	118	109
- în şcoli generale	80	82	83	77	77	79	71
- în şcoli generale speciale	6	4	5	5	5	5	5
- în licee - total	27	27	30	29	32	32	32
- în învăţămînt de arte şi meserii	3	3	3	2	2	2	1

Se remarcă o creştere a dotării bazei materiale ca săli de clasă, cabinete şi laboratoare şcolare în cadrul liceelor şi o scădere a dotării de acest fel în cadrul şcolilor speciale şi a celor de arte şi meserii. Numărul atelierelor şcolare a scăzut pentru toate formele de învăţământ şi numărul sălilor de gimnastică este observat crescător doar pentru licee.

- ***Personalul didactic din învăţământul de toate gradele (învăţământ de zi, seral şi fără frecvenţă):***

- persoane -

	2000/2001	**2001/2002**	**2002/2003**	**2003/2004**	**2004/2005**	**2005/2006**	**2006/2007**
Personal didactic – total	6.943	6.995	6.437	6.429	6.293	6.293	6.081
Învăţământ preşcolar	835	879	816	826	846	844	848
Învăţământ primar şi gimnazial	4.447	4.455	3.999	3.926	3.866	3.783	3.661
Învăţământ liceal	1.405	1.443	1.227	1.560	1.532	1.608	1.518
Şcoli de arte şi meserii	236	193	386	99	43	47	43
Învăţământ postliceal şi de maiştri	20	25	9	18	6	11	11

Este de observat reducerea personalului de cadre didactice în general, pe baza reducerii din segmentul învăţământului primar şi gimnazial, a şcoliilor de arte şi meserii şi a învăţământului postliceal şi de maiştri.
În urma analizei indiclor de bază materială,personal didactic şi număr de elevi, se remarcă tendinţa de dispariţie a şcolilor vocaţionale şi a segmentului de învăţământ de tip postliceal.

Cultura

Pentru zona Neamţ, aşezările omeneşti, încadrate în evoluţia tipică a satului moldovenesc, arhitectura tradiţională, ocupaţiile, mesteşugurile şi obiceiurile oferă încă suficiente date pentru studierea tradiţiilor populare din regiune.

Patrimoniul cultural este bogat, cuprinzând: 30 muzee (din care 9 aparţin cultelor si 6 sunt muzee săteşti), 3 cinematografe, 74 biblioteci publice, 20 mânăstiri şi 35 schituri.
Teatrul Tineretului din Piatra Neamţ este emblematic pentru viaţa teatrală din ţară.
În evidenţa şi protecţia forurilor culturale se află aproximativ 777 ansambluri monumentale, statui şi situri arheologice.
Muzeul de Istorie din Piatra Neamţ este deţinătorul celor mai numeroase şi variate colecţii de artefacte aparţinând Complexului Cultural Cucuteni, fapt ce a favorizat apariţia primului Muzeu exclusiv Cucuteni din Romania.

De ţinuturile judeţului Neamţ sunt legate mari personalitaţi culturale, recunoscute la nivel naţional şi chiar internaţional, printre care: Ion Creangă, Vasile Conta, Calistrat Hogaş, Mihail Sadoveanu, cronicarii Miron Costin, Grigore Ureche.

Evenimente culturale organizate la nivelul judetului:

- ianuarie, Tg. Neamt - Parada mastilor si a obiceiurilor de Anul Nou
- aprilie, Piatra-Neamt - Festivalul de Teatru de Amatori "YORICK"
- aprilie, Piatra-Neamt - Zilele Bibliotecii Judetene "G.T. Kirileanu"
- mai, Piatra-Neamt - FESTIVALUL INTERNATIONAL DE TEATRU
- iunie, Piatra-Neamt - VACANTE MUZICALE LA PIATRA-NEAMT
- iulie, Razboieni - Sarbatoarea Razboienilor
- august, Piatra-Neamt - FESTIVALUL INTERNATIONAL DE FOLCLOR "CEAHLAUL"
- august, Durau - Sarbatoarea Muntelui Ceahlau
- august, Bicaz - Sarbatoarea "ZIUA MARINEI"
- octombrie, Piatra-Neamt - COLOCVIILE NATIONALE DE POEZIE SI CRITICA
- noiembrie, Piatra-Neamt - CONCURSUL NATIONAL DE PROZA "MIHAIL SADOVEANU"
- decembrie, Targu Neamt - Zilele "ION CREANGA"

Partea a II-a. ANALIZA SWOT şi OBIECTIVELE GENERALE ŞI SPECIFICE- Agenda Locală 21 pentru judeţul Neamţ

II.1 Analiza SWOT

Capitol	PUNCTE TARI	PUNCTE SLABE	OPORTUNITĂŢI	RISCURI
Prezentare generală a judeţului	-Existenţa unor importante obiective turistice cum sunt Masivul Ceahlău, lacul Cuejdel, mănăstiri, Staţiunea Durău, Cetatea Neamţului, lacul Izvorul Muntelui etc, - Clima şi mediu înconjurător favorabile practicării turismului pe parcursul întregului an; - Reţea hidrografică bine dezvoltată (densitate medie de 0,34 km/km^2, faţă de media pe ţară de 0,27 km/km^2 - Prezenţa de importante zăcăminte de minereuri, ape minerale şi roci utilizabile în construcţii; - Terenuri cu vegetaţie forestieră 41,7 % şi terenuri cu folosinţă agricolă 48,9%; - Rezerve importante de apă potabilă; - Evoluţie pozitivă a mediului de afaceri prin creşterea profitului curent şi a cifrei de afaceri, - Exista a 2 parcuri naţionale, 1 parc natural, 20 de rezervaţii naturale, 6 monumente ale naturii şi 2 arii de protecţie avifaunistică - Tradiţii folclorice nealterate; - Nivelul scăzut al poluării;	- grad scăzut de utilizare a potenţialului turistic al judeţului; - infrastructura de agrement slab diversificată şi dezvoltată; - infrastructura de transport slab dezvoltată (în special pe sistemul de cale ferată); - alimentări cu gaz, apă, canalizare insuficient dezvoltate; - resurse financiare insuficiente. - lipsă personal specializat în special în domeniile social, construcţii, turism. - plan nereactualizat de amenajare a teritoriului judeţean - deficienţe în managementul deşeurilor; - serviciile şi infrastructura administraţiei publice necorelate cu necesităţile actuale; - accesul limitat al populaţiei în special din mediul rural, la informaţii cu caracter economic, social, administrativ, etc.	- existenţa unor programe orientate direct pentru diverse domenii de interes: mediu, afaceri, infrastructură, resurse umane, etc. - interesul autorităţiilor locale în dezvoltarea şi promovarea judeţului; - calitatea de membru în diverse asociaţii şi organizaţii internaţionale; - programe cu finanţare europeana pentru calificare şi specializarea resurselor umane - Existenţa Planurilor Locale de Acţiune pentru Protecţia Mediului şi a Planului Regional pentru Protecţia Mediului	- schimbarile climaterice datorate încălzirii globale; - despăduriri necontrolate; - migraţia forţei de muncă; - degradarea monumentelor istorice; - pierderea identităţii locale; - nearmonizarea legislaţiei româneşti cu cea europeană; -lipsa unei strategii pentru dezvoltarea turismului în zonă şi atragerea investiţiilor private în aceste domeniu;

Capitol		PUNCTE TARI	PUNCTE SLABE	OPORTUNITĂȚI	RISCURI
Mediul	**calitatea aerului ambiental**	- nu există în județul Neamț zone critice sub aspectul poluării atmosferice; - nu s-au înregistrat depăşiri ale Concentrației Maxime Admise în anul 2006 pentru poluanții gazoşi în zonele urbane - punerea în funcțiune a 3 stații automate de monitorizare a calității aerului (în Piatra Neamț – stație urbană, în Roman şi Bicaz – stații industriale)	- poluare determinată de traficul rutier în special în Piatra Neamț şi Roman; - depăşiri a CMA în zona Taşca la pulberi în suspensie	- existența fondurilor de finanțare pentru realizarea unor trasee ocolitoare a localităților urbane - existența Programului Operațional Sectorial pentru Mediu	
	zgomot	- harta strategică de zgomot şi planul de acțiune aferent acesteia, pentru mun. Piatra Neamț, vor fi elaborate în anul 2011	- depăşiri ale nivelului de zgomot în zonele feroviare, de trafic auto şi la limita parcurilor, a zonelor de recreere şi odihnă	- existența Programului Operațional Sectorial pentru Mediu	- creşterea numărului de autovehicule în zonele urbanele
	resurse de apă	- rețea hidrografică cu densitatea medie mai mare ca media pe țară; - importante resurse de apă; - circa 90% din lungimea râurilor monitorizate se încadrează în clasa I de calitate; - lacul Izvorul Muntelui şi Bâtca Doamnei au o stare ecologică bună; - cele 7 captări de apă subterană îndeplinesc condițiile de calitate a apei potabile; - 82,8% din populația din mediul urban conectată la sistemul public de alimentare cu apă potabilă - din punct de vedere chimic	- utilizarea relativ mică a resurselor de apă; - un număr mic de localități din mediul rural dispun de alimentare cu apă în sistem centralizat; - un număr mic de localități din mediul rural dispun de rețele de canalizare şi stații de epurare a apelor uzate; - unele surse de captare necesită dezinfecția microbiologică a apei; - depăşiri privind limita admisă a clorului rezidual în apa potabilă distribuită în sistem centralizat;	- existența unor programe de finanțare orientate spre finanțarea lucrărilor de alimentare cu apă, canalizare şi epurare a apelor uzate a localităților; - implementarea în județul Neamț a Măsurii de Asistență Tehnică ISPA, coordonată de MMDD – „Asistență tehnică pentru pregătirea proiectelor în sectorul de apă potabilă / apă uzată în România” - existența Programului Operațional Sectorial pentru Mediu	- poluarea apei datorată lipsei infrastructurii de colectare şi epurarea apei; - lipsa unui operator regional pentru gestionarea serviciului de apă şi canalizare în județ, necesar pentru accesarea fondurilor structurale. - depozitarea necontrolată a deşeurilor în zona cursurilor de apă de către localnici

Capitol		PUNCTE TARI	PUNCTE SLABE	OPORTUNITĂȚI	RISCURI
Mediul		apa din sistemul public de alimentare nu prezintă depăşiri la amoniac, azotiți, azotați, CCO şi substanțe toxice; - existența a 35 de comune cu sisteme centralizate de alimentare cu apă; - diminuarea poluării subterane ca arie afectată şi ca nivel al concentrației poluanților rezultați de la platforma chimică Săvineşti; - derularea de lucrări de investiții pentru modernizarea şi retehnologizarea unor stații de epurare	- în zona de şes, în mediul rural fîntânile sunt amplasate necorespunzător şi neigienizate periodic conținând azotați şi azotiți; - zona din aval de platforma chimică Săvineşti este considerată zonă critică din punct de vedere al poluării apelor freatice; - 67% din stațiile de epurare funcționează necorespunzător, au o tehnologie învechită; - efluenții insuficient epurați înregistrează depăşiri ale concentrațiilor maxime admise ale poluanților; - stațiile de epurare orăşeneşti sunt principalele surse poluatoare prin volum şi încărcări mari de poluanți		

Capitol		PUNCTE TARI	PUNCTE SLABE	OPORTUNITĂȚI	RISCURI
	resurse minerale	- rezerve foarte mari de săruri de potasiu; - importante rezerve de argilă; - importante rezerve de nisipuri şi gresii silicioase; - nisipuri şi pietrişuri de râu suficiente şi pentru județețe învecinate; - prezența de ape minerale carbogazoase şi necarbogazoase (plate) în special în zona Toşorog; - zăcăminte de ape balneoterapeutice	- nedeterminarea domeniilor de utilizare a sărurilor de potasiu; - valorificare redusă de pe cursul Bistriței datorită barajelor existente; - valorificarea foarte slabă a izvoarelor minerale (10-15%);	- folosirea în turnătorii pentru fabricarea sticlei, materiale refractare şi B.C.A.; - existența Programului Operațional Sectorial pentru Mediu	
	solul	- îngrăşămintele folosite în agricultură sunt cu preponderență naturale	- 45% din suprafața solului se încadrează în clasa a doua de calitate	- existența Programului Operațional Sectorial pentru Mediu	
	arii protejate	- existența a 5 tipuri de habitate naturale de interes național şi comunitar cu o stare favorabilă de conservare; - existența a 2 parcuri naționale, 1 parc natural, 20 de rezervații naturale, 6 monumente ale naturii şi 2 arii de protecție avifaunistică cu suprafața totală de 7,49% din suprafața județului; - desemnarea prin acte normative naționale a siturilor Natura2000		- existența unor programe cu cofinanțare internațională orientate direct pentru protecția mediului şi a naturii; - buna dezvoltare a zonei siturilor şi a zonei învecinate; - creşterea vânzării de produse naturale tradiționale în siturile Natura 2000; - dezvoltarea turismului ecologic în siturile Natura 2000; - atragerea fondurilor europene deoarece investițiile în siturile Natura 2000 sau în apropierea lor prezintă un avantaj în fața	- slaba capacitate managerială a administratorilor ariilor naturale protejate; - mentalitate şi nivelul de educație a locuitorilor din vecinătatea ariilor protejate; - sărăcia, nivel de trai, etc; - forme unice de asigurare a veniturilor (exploatarea masei lemnoase); - braconaj, exploatare nerațională a resurselor

Capitol		PUNCTE TARI	PUNCTE SLABE	OPORTUNITĂȚI	RISCURI
				celorlalte proiecte de investiții - existența Programului Operațional Sectorial pentru Mediu	
	pădurile	- cantitate mare de masă lemnoasă pusă în circuitul economic din fondul forestier de stat; - stare de sănătate bună a pădurilor	- scăderea suprafețelor împăduriteîn fondul forestier de stat şi privat; - 31% din suprafața totală a fondului forestier prezintă diverse atacuri ale dăunătorilor - lipsa cadastrului forestier	- existența Programului Operațional Sectorial pentru Mediu	- alunecări de teren, datorate tăierilor necontrolate - calamități naturale
Economic	**agricultură**	-condiții pedoclimatice favorabile pentru 3 culturi: porumb, grâu, cartof; -condiții favorabile pentru dezvoltarea zootehniei(păsări, ovine, porcine,bovine); -relații comerciale favorabile cu piețele interne şi externe	-tehnică agricolă învechită; - lipsa de pregătire profesională a celor care cultivă pământul; -îmbătrânirea forței de muncă în domeniu	-accesare fonduri pentru agricultură şi dezvoltare rurală	-migrația forței de muncă -abandonarea terenurilor agricole -schimbările climaterice
	transport	-trasee asigurate pentru toate localitățile din județ; -nod important de transport interjudețean	-infrastructura de transport slab dezvoltată (în special pe sistemul de cale ferată); -grad scăzut de confort al autobuzelor; -rețeaua de drumuri nu suportă sarcina de transport maximă autorizată -lipsa legaturilor cu autostrada	-programe de finanțare guvernamentale pentru infrastructura de transport	-interes scăzut al transportatorilor pentru trasee mai puțin accesibile, în localități unde cererea de transport este foarte scăzută

Capitol		PUNCTE TARI	PUNCTE SLABE	OPORTUNITĂȚI	RISCURI
Economic	**infrastructura de bază**	- rezerve importante de apă potabilă;	-alimentări cu gaz, apă, canalizare insuficient dezvoltate; -există foarte puține localități cu canalizare publică şi în care se distribuie gaze naturale; -starea depreciată a drumurilor județene şi comunale	- extinderea şi modernizarea rețelelor de energie electrică şi gaze naturale existente prin atragerea de fonduri externe - extinderea rețelei existente de alimentare cu apă şi a celei de canalizare prin atragerea de fonduri guvernamentale şi externe	-prețul gazului metan poate să crească foarte mult, astfel încât mulți consumatori să treacă la alte forme de încălzire; -riscul ca o parte din drumurile comunale să rămână nemodernizate din cauza posibilităților financiare reduse
	turism	-există parcuri naturale, rezervații naturale şi monumente ale naturii; -potențial turistic ridicat al zonelor montane şi posibilități variate de valorificare ale acestuia; -o mare diversitate de obiective turistice; -clima şi mediul înconjurător favorabile practicării turismului pe parcursul întregului an; -multitudinea formelor de cazare	-infrastructura de agrement slab dezvoltată; -grad scăzut de utilizare a potențialului turistic al județului; -insuficienta pregătire a personalului; -calitate slabă a serviciilor turistice; -infrastructura de transport inadecvată în unele zone; -interes scăzut al populației din zona rurală în ceea ce priveşte turismul -promovarea insuficientă a turismului; - nu există strategie privind dezvoltarea durabilă a turismului	-interesul autorităților locale în promovarea județului; -reabilitarea sit-ului istoric Cetatea Neamțului; -interesul mediului de afaceri pentru investiții în turism	-degradarea monumentelor istorice
Social		- creştere a speranței de viață - valoare a mortalității infantile în continuă scădere - tendință de creştere a sporului natural	- populație stabilă în scădere - scăderea populației tinere (0-14 ani) - scădere constantă a	- posibilitatea ca infrastructura de servicii sociale existentă, prin modernizări şi reabilitări, să servească	-adâncirea dezechilibrelor între comunitățile rurale şi cele urbane - creşterea ratei migrației mentul învățământului vocațional

Capitol	PUNCTE TARI	PUNCTE SLABE	OPORTUNITĂȚI	RISCURI
Social	- rata şomajului scăzută - existența centrelor culturale, mânăstirilor, monumentelor istorice de importanță națională - existența instituțiilor de învățământ superior - ONG-uri active în domeniul sănătății şi în domeniul medico-social care pot fi utilizate ca resursă, în programe de parteneriat: ARAS Neamț, Asociația Alexiana, Asociația Fundița Roşie, Asociația Femina 2000, Fundația Columna, Fundația de Îngrijiri Comunitare, Organizația „Salvați Copiii” – creşterea numărului de unități medicale private în mediul rural şi în mediul urban (dezvoltarea sistemului medical privat) - centru medical de excelență (Bisericani), care preia aflux de pacienți din județele limitrofe - existenta unor baze de date si sisteme de monitorizare pe tipuri de servicii sociale - realizarea obiectivelor reformei**,** prevăzute in Strategia județeană in domeniul protecției copilului pentru perioada 2003-2007 (închiderea centrelor de plasament clasice cu peste 100 de copii în paralel cu inființarea şi dezvoltarea alternativelor de tip familial);	populației active şi a populației ocupate - insuficientă dezvoltare a infrastructurii şi serviciilor sociale pentru categoriile defavorizate de populație - pondere ridicată a populației concentrate în mediul rural - înățământ vocațional deficitar ca infrastructură şi dotări **-** acoperirea deficitară cu servicii de sănătate la nivelul județului, din punct de vedere al acoperirii geografice. **-** lipsa unui sistem unic informatic integrat care să interconecteze toți furnizorii de servicii medicale, precum şi instituțiile cu atribuții în coordonarea activității acestora care să ofere o modalitate de comunicare în timp real şi o baza de date integrate. **-** dotarea insuficientã a unitãților sanitare cu aparaturã medicalã performantã. - sistem sanitar public minimal si privat slab dezvoltat în mediul rurar - slabă dezvoltare a serviciilor medicale de îngrjire la domiciliu	ca spații pentru dezvoltarea de servicii integrate destinate categoriilor dezavantajate - capacitate de absorbție a fondurilor europene pentru domeniul infrastructurii şi a resurselor umane, de către administrație şi ONG-uri, pentru toate domeniile sociale - mediu etnic aproape omogen - posibilitate de exploatare a bogatelor resurse culturale - construirea Spitalului Județean de urgență **-** descentralizarea şi acordarea unei autonomii reale autorităților cu competențe în sănătate şi asistență medicală, statuate ca obiective în programul de guvernare - constientizarea, de catre publicul larg si a autoritatilor administratiei publice locale, a necesitatii îmbunatatirii sistemului de protectie a copilului care a reprezentat în egala masura si conditie pentru integrarea României în UE ;	- legislatie in domeniul învățământului in permanenta schimbare, cu disfuncționalități în aplicare şi discordanțe cu alte acte normative. **-** migrația forței de muncă calificate din domeniul sănătății - reforma instituțională în sănătate - creşterea numărului de probleme medicale ca urmare a procesului de îmbătrânire al populației. - insuficienta reglementare legislativă care să permită sprijinul material şi financiar al familiilor sărace cu mulți copii pentru ca aceştia sa poată fi menținuți în familie şi sa poată urma o formă de învătămînt adaptată vîrstei şi capacității lor intelectuale; - rezistenta la descentralizare a serviciilor sociale din cadrul structurilor administrative, pâna la nivelul autoritatilor locale, motivata de lipsa resurselor financiare şi umane si a experientei acestora din urma în managementul si organizarea serviciilor sociale; - lipsa unei experiente în implicarea comunitatii, a mediului de afaceri si cetățenilor în actiuni sociale, de binefacere ; - ritmul lent de reforma din alte sectoare de activitate complementare sistemului de protectie a copilului

Capitol	PUNCTE TARI	PUNCTE SLABE	OPORTUNITĂȚI	RISCURI
Social	- cresterea calitatii serviciilor prin trecerea de la o abordare de tip "protecția copilului aflat în dificultate" la promovarea şi monitorizarea respectării drepturilor copilului - existența la nivelul municipiilor şi oraselor a unei game cuprinzatoare de servicii adresate copiilor si persoanelor adulte cu nevoi speciale; - înfiintarea de noi servicii adecvate nevoilor identificate (centre pentru victime ale violentei intrafamiliale, servicii integrate pentru persoane virstnice, îngrijiri comunitare la domiciliu, etc) -specializarea serviciilor sociale si mutarea accentului de pe servicii rezidențiale pe alternative de tip familial -inițierea şi consolidarea parteneriatelor interinstitutionale si public-privat; -cresterea numărului de furnizori de servicii sociale în sistemul neguvernamental şi monitorizarea acestora prin sistemul de acreditare; - experiență în accesarea de finanțări externe care au susținut în substanțial procesul de reformă şi armonizare a serviciilor sociale cu cele aplicabile la nivel național şi european.	- servicii medicale şi de urgență care nu se aliniază încă standardelor Uniunii Europene; - personal specializat, insuficient ca număr în instituțiile cu atribuții în domeniul sănătății; - insuficiența serviciilor sociale în mediul rural - distribuția neuniformă a serviciilor sociale pe raza județului şi legat de acest aspect posibilități restrînse ale persoanelor cu nevoi speciale de a accede la servicii specializate de recuperare şi consiliere - lipsă de personal specializat pe servicii sociale, în special la nivel rural - insuficiența datelor necesare pentru constituiea unei baze de date corecte şi complete referitoare la problemele de natură socială a populației, motivată de comunicarea anevoioasă cu consiliile locale;	- existenta cadrului legislativ comprehensiv, modern si armonizat standardelor europene în domeniul protectiei si promovarii drepturilor copilului ; - existenta precizarilor clare în legislatie privind responsabilizarea comunitatilor locale în luarea masurilor pentru înfiintarea serviciilor sociale de proximitate pt copii si familii; - numarul important de ONG care sunt implicate în domeniu si profesionalismul lor; -deschiderea institutiilor locale fata de colaborarea în domeniul problematicii copiilor cu ONG si mediul de afaceri; -îmbunătățirea legislației în domeniul social, prin elaborarea standardelor de calitate pt fiecare tip de serviciu social şi obligativitatea acreditării furnizorilor de servicii sociale; - standarde minime obligatorii pt. serviciile de prevenire a separarii copilului de familie si pt serviciile de protectie speciala a copilului separat de parinti;	-educatie, sanatate, administratie locala ; - lipsa de atractivitate a serviciilor din mediul rural pentru personalul calificat în domeniile de asistenta sociala, psihologie, kinetoterapie etc; - rezistenta la schimbare a personalul preluat din vechile institutii de ocrotire si educare; - ritmul lent al reformelor economice, care determina mentinerea la cote ridicate a ratei de saracie si aparitia fenomenului migratiei în strainatate care afecteaza situatia familiilor si copiilor; - incapacitatea consiliilor locale de a infiinta si sustine serviciile sociale necesare la nivelul comunitatii si de a face plati în mod constant si integral catre beneficiari

II.2 Obiectivele generale şi specifice - Agenda Locală 21 judeţul Neamţ

Capitol	Obiectiv general	Subcapitol	Obiective specifice
1. Mediu	**1.1 Managementul durabil al capitalului natural**	**1.1.1 Calitatea aerului ambiental**	- Reducerea şi prevenirea poluarii aerului - Monitorizarea continua a calitatii aerului la nivel judeţean;
		1.1.2 Zgomot	-Şosele de centură pentru principalele oraşe din judeţ;
		1.1.3 Resurse de apă	- Utilizarea durabilă a resurselor de apă;
		1.1.4 Resurse minerale	- Managementul durabil al resurselor minerale;
		1.1.5 Solul	- Reactualizarea hărţii pedologice; - Efectuarea de studii silvo-pastorale pentru păstrarea unui raport optim între efectivele de animale şi suprafeţele de păşune; - Creşterea capacităţii productive a terenurilor prin eliminarea efectelor eroziunii, excesului de umiditate, ariditate, alunecari de teren; - Efectuarea de studii şi aplicarea de tehologii bine fundamentate ştiinţific pentru eliminarea deficitului de elemente nutritive ale solurilor şi obţinerea de producţii ridicate;
		1.1.6 Arii protejate	Realizarea unui management adecvat pentru ariile protejate
		1.1.7 Pădurile	- Conservarea şi managementul durabil al ecosistemelor forestiere din judetul Neamţ
		1.1.8 Deşeuri	Sistem de management durabil al deşeurilor la nivelul judeţului Neamt

Capitol	Obiectiv general	Subcapitol	Obiective specifice
2. Economic	**2.1 Întărirea şi dinamizarea structurilor instituționale locale cât şi a mediului economic**	**2.1.1Descriere județ**	- Crearea unei administrații publice locale moderne, bazată pe satisfacerea necesităților cetățenilor - Sprijinirea activității economice la nivel local şi județean
	2.2 Îmbunătățirea spațiului rural şi creşterea competitivității sectorului agro-alimentar	**2.2.1Agricultura**	- Modernizarea exploatațiilor agricole; - Sprijinirea fermierilor şi a persoanelor care îşi desfăşoară activitatea în sectorul agro-alimentar;
	2.3 Dezvoltarea infrastructurii de transport	**2.3.1 Transport**	- Extinderea sistemului de transport public - Creşterea gradului de confort pentru mijloacele de transport;
	2.4 Refacerea şi dezvoltarea infrastructurii de bază	**2.4.1Infrastructura de bază**	- Îmbunătățirea infrastructurii județene şi locale de transport, - Asigurarea accesului tuturor locuitorilor la rețelele de energie electrică şi gaze naturale
	2.5 Turism durabil la nivelul județului Neamț	**2.5.1 Turism**	-Dezvoltarea infrastructurii de turism

Capitol	Obiectiv general	Subcapitol	Obiective specifice
3. Social	**3.1 Dezvoltarea şi îmbunătățirea calității serviciilor sociale şi a infrastructurii asociate lor**	**3.1.1 Servicii sociale**	- Dezvoltarea / extinderea parteneriatelor între instituții, autorități locale şi ONG-uri pentru dezvoltarea de servicii sociale. Consolidarea parteneriatului public-privat. -Dezvoltarea rețelei de lucru interinstituționale la nivel local; -Participarea activă si îmbunătățirea accesului beneficiarilor la serviciile sociale; - Sensibilizarea şi informarea opiniei publice asupra drepturilor persoanelor şi grupurilor în dificultate în vederea imbunătățirii atitudinii si comportamentului general privind problematica specifică; - Asigurarea respectării standardelor minime de calitate în domeniul protecției sociale şi a celor specifice pentru fiecare tip de serviciu oferit; - Promovarea furnizării serviciilor de calitate care să raspundă nevoilor individuale ale persoanei cu dizabilități; - Dezvoltarea de servicii cu caracter primar şi servicii alternative; - Accesibilizarea mediului în vederea evitării transformării dizabilității în surse de handicap; - Creşterea gradului de ocupare a fortei de munca pentru persoanele cu handicap. - Restructurarea şi modernizarea centrelor de protecție specială pentru copii şi pentru persoane adulte cu dizabilități; - Perfecționarea şi specializarea personalului de îngrijire din centrele sociale şi şcolile speciale; - Îmbunătățirea sistemului educațional şi de formare profesională; - Corelarea sistemului de protecție a copilului cu handicap cu cel al adultului cu handicap; - Prevenirea abandonului şi reducerea numărului de copii instituționalizați; - Pregătirea şi integrarea socio-profesională a tinerilor din centrele de plasament

Capitol	Obiectiv general	Subcapitol	Obiective specifice
3. Social	**3.2 Dezvoltarea, îmbunătățirea calității serviciilor de sănătate şi repartizarea echilibrată a acestora pe teritoriul județului**	**3.2.1 Sănătate**	- Dezvoltarea serviciilor de îngrijiri medicale la domiciliu în urban şi rural; - Dezvoltarea şi diversificarea serviciilor de asistență medicală preventivă şi curativă în rural şi urban; - Dezvoltarea infrastructurii în domeniul medical; - Realizarea unui sistem informațional şi a unei baze de date necesare cunoaşterii evoluției biologice;
	3.3 Îmbunătățirea şi adaptarea la piața muncii a sistemului de învățământ	**3.3.1 Învățământ preuniversitar şi special**	- Acces egal şi sporit la educație; - Calitate ridicată a educației şi pregătirea societății bazate pe cunoaştere; - Reconstrucția învățământului în mediul rural; - Reabilitarea, modernizarea, extinderea şi dotarea centrelor sociale şi şcolilor speciale.
		3.3.2 Învățământ special	- Reabilitarea, modernizarea, extinderea şi dotarea centrelor sociale şi şcolilor speciale

III. PLANUL LOCAL DE ACȚIUNE

III.1 Obiectivele generale din Strategia Locală de Dezvoltare Durabilă

III.1.1 *Capitalul Natural*

- Managementul durabil al capitalului natural

III.1.2 *Domeniul Economic*

- Întărirea şi dinamizarea structurilor instituționale locale cât şi a mediului economic;
- Îmbunătățirea spațiului rural şi creşterea competitivității sectorului agro-alimentar;
- Dezvoltarea infrastructurii de transport;
- Refacerea şi dezvoltarea infrastructurii de bază;
- Turism durabil la nivelul județului Neamț;

III.1.3 *Domeniul Social*

- Dezvoltarea şi îmbunătățirea calității serviciilor sociale şi a infrastructurii asociate lor;
- Dezvoltarea, îmbunătățirea calității serviciilor de sănătate şi repartizarea echilibrată a acestora pe teritoriul județului;
- Îmbunătățirea şi adaptarea la piața muncii a sistemului de învățământ;

III.2 Măsuri de întărire a capacității instituționale

Realizarea unui serviciu public în folosul exclusiv al cetățeanului; creşterea rigurozității în motivarea şi formularea răspunsurilor, precum şi scurtarea termenelor în care autoritățile şi serviciile publice au obligația să răspundă solicitarilor cetățenilor;
Asigurarea transparenței actelor administrative şi comunicarea operativă cu cetățenii.
Eficientizarea raporturilor dintre administrația publică centrală şi locală, dintre autoritățile publice județene şi cele din comune şi oraşe;
Aplicarea unitară şi eficientă a sistemului de norme şi reglementări în administrația publică centrală şi locală;
Crearea unui sistem informațional integrat al administrației publice centrale şi locale;
Întarirea controlului gestiunii banului public şi asigurarea transparenței cheltuielilor prin informarea periodică a contribuabililor.
Extinderea utilizarii țn administrația publică a echipamentelor şi tehnologiilor informatice;
Simplificarea procedurilor de emitere a avizelor şi acordurilor prin generalizarea sistemului on-line.
Perfecționarea continuă a resurselor umane.

III.3 Proiecția financiară

Proiecția financiară a bugetului Consiliului Județean - perioada 2006-2011 **-mii lei-**

D E N U M I R E A I N D I C A T O R I L O R	Realizări 2006	Realizari 2007	Propuneri 2008	Estimări 2009	Estimări 2010	Estimări 2011
TOTAL VENITURI	**103.211**	**149.341**	**200.600**	**220.227**	**221.743**	**207.938**
Venituri proprii	20.793	31.221	27.532	28.348	29.139	29.943
Sume defalcate din TVA	66.209	82.315	130.518	147.814	147.004	130.905
Transferuri voluntare altele decât subvențiile	3	0	0	0	0	0
Subvenții	16.206	35.805	42.550	44.065	45.600	47.090
TOTAL CHELTUIELI	**100.949**	**135.999**	**200.600**	**220.227**	**221.743**	**207.938**
Cheltuieli curente	93.605	132.416	160.189	163.423	170.004	181.156
Cheltuieli de capital	7.344	3.583	40.260	55.901	49.659	23.526
Operațiuni financiare	0	0	151	903	2.080	3.256
GRAD DE ÎNDATORARE (%)	**1,26**	**13,85**	**19,81**	**20,32**	**22,28**	**22,17**

III.4 Obiectivele specifice şi proiectele identificate

Planul local de acțiune al județului Neamț

Nr crt	Obiective specifice	Finanțare	Titlul Proiectului	Valoare estimativă proiect	Perioa-da de timp	Instituții/ departamente responsabile	Partene-riat	Monitori-zare şi evaluare
Capitolul Mediu								
1	Reducerea şi prevenirea poluării aerului	**Fonduri Europene**	**Realizarea artere ocolitoare pentru principalele oraşe din județ**	**2.000.000 euro**	**2009-2015**	**Consiliul Județean Neamț / Consilii Locale implicate**	**Consilii Locale implicate**	**UIP-AL21 Neamt**
2	Monitorizarea continuă a calității aerului la nivel județean	**Fonduri Europene**	**Realizarea şi implementarea unui sistem județean de monitorizare şi informare cu privire la calitatea aerului şi a nivelului de zgomot**	**1.500.000 euro**	**2009-2013**	**APM Neamț**	**Consilii Locale implicate**	**UIP-AL21 Neamt**
3	Şosele de centură pentru principalele oraşe din județ	**Fonduri Europene**	**Realizarea de şosele de centură pentru principalele oraşe din județ**	**-**	**2009-2015**	**Consilii Locale implicate**	**Consilii Locale implicate Roman**	**UIP-AL21 Neamt**
4	Utilizarea durabilă a resurselor de apă	**Operator regional, Fonduri Europene**	**Realizarea unui sistem centralizat de alimentare cu apă, canalizare şi stații de epurare, racordarea locuitorilor județului la acesta**	**100.000.000 euro**	**2009-2015**	**Operator regional**	**Asociația de Dezvoltare Aqua Neamț**	**ADI Aqua Neamț, UIP-AL21 Neamt**
5	Managementul durabil al resurselor minerale	**Fonduri Europene / Fonduri private**	**Studiul privind identificarea tipurilor şi cantităților de resurse minerale existente la nivel județean, Studiu privind identificarea domeniilor de utilizare a acestor resurse minerale Exploatarea rațională şi corectă a resurselor minerale**	**500.000 euro**	**2009-2013**	**Oficiul de Studii Pedologice şi Agrochimice Neamț**	**APM Neamț**	**UIP-AL21 Neamt**
6	Reactualizarea hărții pedologice	**Fonduri Europene / Fonduri private**	**Reactualizarea hărții pedologice a județului Neamț**	**150.000 euro**	**2009-2013**	**Oficiul de Studii Pedologice şi Agrochimice**	**APM Neamț**	**UIP-AL21 Neamt**

Nr crt	Obiective specifice	Finanțare	Titlul Proiectului	Valoare estimativă proiect	Perioa-da de timp	Instituții/ departamente responsabile	Partene-riat	Monitori-zare şi evaluare
7	Efectuarea de studii silvo-pastorale pentru păstrarea unui raport optim între efectivele de animale şi suprafețele de păşune	**Fonduri Europene / Fonduri private**	**Creşterea capacității productive a terenurilor prin aplicarea de tehnologii fundamentate ştiințific**	**300.000 euro**	**2009-2015**	**Oficiul de Studii Pedologice şi Agrochimice Neamț/Direcția Agricolă Neamț**	**APM Neamț**	**UIP-AL21 Neamt**
8	Creşterea capacității productive a terenurilor prin eliminarea efectelor eroziunii, excesului de umiditate, ariditate, alunecari de teren	**Fonduri Europene / Fonduri private**						
9	Efectuarea de studii şi aplicarea de tehologii bine fundamentate ştiințific pentru eliminarea deficitului de elemente nutritive ale solurilor şi obținerea de producții ridicate	**Fonduri Europene / Fonduri private**						
10	Realizarea unui management adecvat pentru ariile protejate	**Fonduri Europene / Fonduri private**	**Reactualizarea şi implementarea planurilor de management pentru ariile protejate menționate în capitolul mediu**	**300.000 euro**	**2009-2014**	**Administratorii ariilor protejate**	**APM Neamț**	**UIP-AL21 Neamt**
		Fonduri Europene / Fonduri private	**Identificarea ecosistemelor şi habitatelor degradate pentru reconstrucția ecologică a acestora**	**200.000 euro**	**2009-2014**	**Administratorii ariilor protejate**	**APM Neamț**	**UIP-AL21 Neamt**
		Fonduri Europene / Fonduri private	**Promovare turismului ecologic în ariile protejate**	**150.000 euro**	**2009-2014**	**Administratorii ariilor protejate**	**APM Neamț**	**UIP-AL21 Neamt**
11	Conservarea şi managementul durabil al ecosistemelor forestiere din județul Neamț	**Fonduri Europene / Fonduri private**	**Campanie de informare a proprietarilor de pădure asupra importanței exploatării fondului forestier conform normelor naționale şi europene în domeniu**	**100.000 euro**	**2009-2015**	**Direcția Silvică Piatra Neamț**	**APM Neamț**	**UIP-AL21 Neamt**
		Fonduri Europene / Fonduri private	**Extinderea suprafețelor reîmpădurite**	**300.000 euro**	**2009-2015**	**Direcția Silvică Piatra Neamț**	**APM Neamț**	**UIP-AL21 Neamt**
		Fonduri Europene / Fonduri private	**Prezervarea şi extinderea funcției de protecție a pădurilor în ariile naturale protejate, artere rutiere, cursuri de apă, inele verzi ale localităților, zone agricole**	**200.000 euro**	**2009-2015**	**Direcția Silvică Piatra Neamț**	**APM Neamț**	**UIP-AL21 Neamt**

Nr crt	Obiective specifice	Finanțare	Titlul Proiectului	Valoare estimativă proiect	Perioa-da de timp	Instituții/ departamente responsabile	Partene-riat	Monitori-zare şi evaluare
12	Sistem de management durabil al deşeurilor la nivelul județului Neamț	Fonduri Europene / Consiliul Județean Neamț /Consiliile locale comunale şi orăşeneşti	Crearea unui management integrat al deşeurilor în județul Neamț	50.000.000 euro	2009-2015	ADI / Consiliul Județean Neamț	Consiliul Județean Neamț /Consiliile locale comunale şi orăşeneşti	UIP-AL21 Neamt/ADI
			Realizarea a 4 stații de transfer în localitățile Tg. Neamț, Roznov, Taşca şi Poiana Teiului	4.000.000 euro	2009-2015	ADI / Consiliul Județean Neamț	Consiliile locale comunale şi orăşeneşti	UIP-AL21 Neamt /ADI
Capitolul Economic								
1	Crearea unei administrații publice locale moderne, bazată pe satisfacerea necesităților cetățenilor	Consiliul Județean Neamț /Consiliile locale comunale şi orăşeneşti/ Fonduri Europene	Dezvoltarea serviciilor de utilitate publică	10.000.000 euro	2009-2020	ADI / Consiliul Județean Neamț /Consiliile locale	Consiliile locale/ Consiliul Județean Neamț,	UIP-AL21 Neamt
		Consiliul Județean Neamț /Consiliile locale comunale şi orăşeneşti/ Fonduri Europene	Sisteme informatice integrate la nivelul fiecărei administrații şi a serviciilor publice - un pas spre descentralizare	2.500.000 euro	2009-2013	Consiliul Județean Neamț /Consiliile locale comunale şi orăşeneşti	Consiliul Județean Neamț /Consiliile locale comunale şi orăşeneşti	UIP-AL21 Neamt
		Consiliul Județean Neamț /Cons locale comunale şi orăşeneşti/ Fonduri Europene	Instruirea personalului din administrația publică şi serviciile publice	500.000 euro	2009-2013	Consiliul Județean Neamț /Consiliile locale comunale şi orăşeneşti	Consiliul Județean Neamț /Consiliile locale comunale şi orăşeneşti	UIP-AL21 Neamt

Nr crt	Obiective specifice	Finanțare	Titlul Proiectului	Valoare estimativă proiect	Perioa-da de timp	Instituții/ departamente responsabile	Partene-riat	Monitori-zare şi evaluare
		Consiliile locale comunale şi orăşeneşti/ Fonduri Europene	**Crearea de puncte de informare la nivelul autorităților publice locale**	**500.000 euro**	**2009-2013**	**Consiliul Județean Neamț**	**Consiliile locale comunale şi orăşeneşti**	**UIP-AL21 Neamt**
2	Sprijinirea activității economice la nivel local şi județean	**Consiliul Județean Neamț /Consiliul local Piatra Neamț /Fonduri Europene**	**Centru pentru dezvoltarea mediului de afaceri**	**6.000.000 euro**	**2009-2013**	**Consiliul Județean Neamț**	**Consiliul local Piatra Neamț**	**UIP-AL21 Neamt**
		Universități/ Fonduri private	**Înființarea de centre universitare la nivel local în vederea formării de specialişti adaptați nevoilor pieții**	**-**	**2009-2015**	**Universități**	**Universi-tăți**	**UIP-AL21 Neamt**
3	Modernizarea exploatațiilor agricole	**Fonduri Europene / Fonduri private**	**Dotarea exploatațiilor agricole cu utilaje moderne**	**-**	**2009-2015**	**Agenti economici/ fermieri**	**Agenti economici / fermieri**	**UIP-AL21 Neamt**
		Fonduri Europene / Fonduri private	**Dotarea fermelor zootehnice cu utilajele necesare**	**-**	**2009-2015**	**Agenti economici/ fermieri**	**Agenti economici / fermieri**	**UIP-AL21 Neamt**
4	Sprijinirea fermierilor şi a persoanelor care îşi desfăşoară activitatea în sectorul agro-alimentar	**Fonduri Europene / Fonduri private**	**Furnizarea de servicii de consiliere şi consultanță pentru agricultori**	**1.000.000 euro**	**2009-2020**	**Agenti economici/ fermieri**	**Agenti economici / fermieri**	**UIP-AL21 Neamt**
5	Extinderea sistemului de transport public	**Fonduri Europene / Fonduri private**	**Dezvoltarea sistemului de transport ecologic**	**35.000.000 euro**	**2009-2020**	**Consiliul Județean Neamț**	**Consiliile locale**	**UIP-AL21 Neamt**
6	Creşterea gradului de confort pentru mijloacele de transport	**Fonduri Europene / Fonduri private**	**Dotarea parcurilor auto a societăților cu obiect de activitate transport public**	**30.000.000 euro**	**2009-2020**	**Consiliul Județean Neamț**	**Societăți interesate**	**UIP-AL21 Neamt**

Nr crt	Obiective specifice	Finanțare	Titlul Proiectului	Valoare estimativă proiect	Perioa-da de timp	Instituții/ departamente responsabile	Partene-riat	Monitori-zare şi evaluare
7	Îmbunătățirea infrastructurii județene şi locale de transport	Fonduri Europene / Fonduri private/ Bugete locale	Reabilitarea şi modernizarea rețelei de drumuri județene	100.000.000 euro	2009-2020	Consiliul Județean Neamț	ADI/Consi lii locale	UIP-AL21 Neamt
		Fonduri Europene / Fonduri private/ Bugete locale	Reabilitarea şi modernizarea străzilor urbane	50.000.000 euro	2009-2020	ADI/Consilii locale	-	UIP-AL21 Neamt
		Fonduri Europene / Fonduri private/ Bugete locale	Reabilitarea şi modernizarea rețelei de drumuri comunale	50.000.000 euro	2009-2020	ADI/Consilii locale	ADI/Consi lii locale	UIP-AL21 Neamt
8	Asigurarea accesului tuturor cetățenilor județului la rețelele de energie electrică şi gaze naturale	Fonduri Europene / Fonduri private/ Bugete locale	Extinderea şi modernizarea rețelelor de energie electrică	50.000.000 euro	2009-2020	ADI/Consilii locale	ADI/Consi lii locale	UIP-AL21 Neamt
		Fonduri Europene / Fonduri private/ Bugete locale	Extinderea şi modernizarea rețelelor de gaze naturale	50.000.000 euro	2009-2020	ADI/Consilii locale	ADI/Consi lii locale	UIP-AL21 Neamt
9	Dezvoltarea infrastructurii de turism	Fonduri Europene / Fonduri private/ Bugete locale	Realizarea Master Planului pe turism la nivelul județului Neamț	100.000 euro	2009-2011	Consiliul Județean Neamț	Consilii Locale	UIP-AL21 Neamt
		Fonduri Europene / Bugete locale	Diversificarea şi promovarea ofertei turistice	5.000.000 euro	2009-2020	Consiliul Județean Neamț/Consilii Locale	Consiliul Județean Neamț/ Consilii Locale	UIP-AL21 Neamt

Nr crt	Obiective specifice	Finanțare	Titlul Proiectului	Valoare estimativă proiect	Perioa-da de timp	Instituții/ departamente responsabile	Partene-riat	Monitori-zare şi evaluare
	Dezvoltarea infrastructurii de turism	**Fonduri Europene / Buget local**	**Dezvoltarea şi diversificarea infrastructurii de agrement**	**50.000.000 euro**	**2009-2020**	**Consiliul Județean Neamț/Consilii Locale**	**Consiliul Județean Neamț/ Consilii Locale**	**UIP-AL21 Neamt**
		Fonduri Europene / Fonduri private/	**Modernizarea şi dezvoltarea capacitatilor turistice**	**50.000.000 euro**	**2009-2020**	**Agenti economici**	**Agenti economici**	**UIP-AL21 Neamt**
			Capitolul Social					
1	Dezvoltarea / extinderea parteneriatelor între instituții, autorități locale şi ONG-uri pentru dezvoltarea de servicii sociale. Consolidarea parteneriatului public – privat.	**CJ, CL, surse externe**	**Harta serviciilor sociale furnizate în sistem public sau privat**	**60.0000 euro**	**2007-2009**	**CJ/ DGASPC/ CL / ONG**	**CL /DMSSF / ONG**	**UIP-AL21 Neamt**
		CJ, CL, surse externe	**Elaborarea procedurilor comune de lucru privind modalitatea de intervenție, colaborare şi consultare pentru dezvoltarea serviciilor sociale**	**20.000 euro**	**2007 – 2010**	**CJ/ DGASPC/ CL / ONG**	**DGASPC / CL / ONG**	**UIP-AL21 Neamt**
		CJ, CL, surse externe	**Elaborarea strategiilor comune de intervenție, cooperare şi informare pe domenii de interes.**	**20.000 euro**	**2007 – 2010**	**CJ/ DGASPC/ CL / ONG**	**-**	**UIP-AL21 Neamt**
2	Dezvoltarea rețelei de lucru interinstituționale la nivel local	**CJ/surse externe**	**Înființarea echipelor intersectoriale locale pe arii de intervenție**	**10.000 euro**	**2008-2009**	**DGASPC/ONG**	**CJ/DGASPC,ISJ, IPJ, ASP, ITM, AJOFM, CL, ONG**	**UIP-AL21 Neamt**
		CJ, CL, surse externe	**Implementarea metodologiei de intervenție inter-instituțională.**	**10.000 euro**	**2007 - 2009**	**CJ/ DGASPC/ CL / ONG**	**DGASPC / CL / ONG/ ISJ/ IJP / ASP**	**UIP-AL21 Neamt**
		CJ, CL, surse externe	**Pregătirea continuă a personalului din cadrul administrației locale**	**60.000 euro**	**2007-2013**	**CJ/DGASPC /CL/ONG**	**DGASPC/ CL/ONG**	**UIP-AL21 Neamt**

Nr crt	Obiective specifice	Finanțare	Titlul Proiectului	Valoare estimativă proiect	Perioa-da de timp	Instituții/ departamente responsabile	Partene-riat	Monitori-zare şi evaluare
3	Participarea activă si îmbunătățirea accesului beneficiarilor la serviciile sociale	CJ, CL, surse externe	Înființarea a 5 Centre de sprijin şi informare, în mediul rural şi urban	210.000 euro	2007-2013	CJ/DGASPC/CL/ONG	DGASPC/ CL/ONG	UIP-AL21 Neamt
		CJ, CL, surse externe	Înființarea a 2 Centre de consiliere pentru persoane în situații de risc sau în dificultate în mediul urban	80.000 euro	2007-2013	CJ/DGASPC/ CL/ONG	DGASPC/ CL/ONG	UIP-AL21 Neamt
		CJ, CL, surse externe	Elaborarea materiale- lor informative privind serviciile sociale furnizate	15.000 euro	2007-2013	CJ/DGASPC/ ONG	DGASPC/ ONG	UIP-AL21 Neamt
		PHARE/CJ	Echipă mobilă de intervenție la domiciliu pentru recuperarea şi reabilitarea copilului cu dizabilități	50.000 euro	2008-2009	CJ/DGASPC	CJ/DGAS PC	UIP-AL21 Neamt
4	Sensibilizarea şi informarea opiniei publice asupra drepturilor persoanelor şi grupurilor în dificultate in vederea imbunatatirii atitudinii si comportamentului general privind problematica specifica	CJ, CL, surse externe	Campanii de informare, mediatizare şi conştientizare a populației	10.000 euro	2007-2013	CJ/DGASPC/ ONG	DGASPC/ ONG	UIP-AL21 Neamt
		CJ, CL, surse externe	Elaborarea materialelor informative şi de sensibilizare în privința drepturilor persoanelor şi grupurilor în dificultate	15.000 euro	2007-2013	CJ /DGASPC/ ONG	DGASPC/ ONG	UIP-AL21 Neamt
5	Asigurarea respectării standardelor minime de calitate în domeniul protecției sociale şi a celor specifice pentru fiecare tip de serviciu oferit. Dezvoltarea de servicii sociale specializate	CJ/DGASPC	Promovarea standardelor minime obligatorii din domeniul protecției copilului şi monitorizarea respectării drepturilor copilului"	20.000 euro	2008-2009	CJ/DGASPC/ ONG/CL	CJ/DGAS PC	UIP-AL21 Neamt
		CJ, CL, surse externe	Promovarea şi monitorizarea respectării standardelor de calitate în serviciile sociale oferite de instituții publice sau organisme private	20.000 euro	2007-2013	CJ/DGASPC/ CL / ONG	CJ/DGAS PC/CL / ONG / DMSSF	UIP-AL21 Neamt
		CJ, CL, surse externe	Pregătirea continuă a personalului din servicii specializate	60.000 euro	2007 - 2013	CJ/DGASPC/ CL / ONG	CJ/DGAS PC/CL / ONG / DMSSF	UIP-AL21 Neamt
		PHARE/CJ	Centrul județean "Columna" pentru victime ale violenței domestice	230. 000 euro	2007-2008	CJ/DGASPC, ONG	DGASPC/ ONG	UIP-AL21 Neamt
		CJ, CL, surse externe	Înființarea a 2 centre de protectia victimelor violentelor domestice, abuz, trafic	500.000 euro	2006-2009	CJ/DGASPC/ ONG	CJ /DGASPC CL	UIP-AL21 Neamt
		CJ, CL, surse externe	Înființarea Căminelor pentru varstnici in zonele Bicaz, Târgu Neamț, Roman, Văratec.	2.500.000 euro	2006-2013	CJ/DGASPC/ CL / ONG	CJ /DGASPC CL ONG	UIP-AL21 Neamt

Nr crt	Obiective specifice	Finanțare	Titlul Proiectului	Valoare estimativă proiect	Perioa-da de timp	Instituții/ departamente responsabile	Partene-riat	Monitori-zare şi evaluare
		CJ, CL, surse externe	Înființarea a 2 Centre de urgență în mediul urban (Piatra Neamț, Roman)	1.400.000 euro	2006-2013	CJ/DGASPC/ CL / ONG	CJ /DGASPC CL ONG	UIP-AL21 Neamt
		CJ, CL, surse externe	Asigurarea cu locuințe sociale în 2 localități din mediu rural	100.000 euro	2006-2010	CJ/DGASPC/ CL / ONG	CJ /DGASPC CL ONG	UIP-AL21 Neamt
		CJ, CL, surse externe	Înființarea Locuințelor Iprotejate pentru persoane cu dizabilități/persoane vârstnice în 5 localități	1.000.000 euro	2006-2013	CJ/DGASPC/ CL / ONG	CJ /DGASPC CL ONG	UIP-AL21 Neamt
		CJ, CL, surse externe	Centru de tip respite -care urban	400.000 euro	2006-2010	CJ/DGASPC/ CL / ONG	CJ /DGASPC CL ONG	UIP-AL21 Neamt
6	Promovarea furnizarii serviciilor de calitate care sa raspunda nevoilor individuale ale persoanei	CJ/DGASPC	Înființarea a 3 Centre de consiliere şi informare a persoanelor	150. 000 euro	2008-2013	CJ/DGASPC, ONG	CJ/ DGASPC, ONG	UIP-AL21 Neamt
7	Dezvoltarea de servicii cu caracter primar şi servicii alternative	PHARE/CJ	Echipa de intervenție rapida în cazuri de abuz, neglijare sau exploatare a copilului	49.500 euro	2007-2008	CJ/DGAPC	CJ/ DGASPC	UIP-AL21 Neamt
		CJ, CL, surse externe	Retea de servicii de ingrijiri la domiciliu în mediul urban şi rural	200.000 euro	2006-2010	CJ / DGASPC/ CL/ONG	CJ /DGASPC /CL ONG	UIP-AL21 Neamt
		CJ, CL, surse externe	Cantine sociale	600.000 euro	2006-2010	CJ / DGASPC/ CL/ONG	CJ /DGASPC /CL /ONG	UIP-AL21 Neamt
		CJ, CL, surse externe	Centre de recuperare şi reabilitare pentru persoane cu handicap	750.000 euro	2006-2010	CJ / DGASPC/ CL/ONG	CJ /DGASPC /CL ONG	UIP-AL21 Neamt
		CJ, CL, surse externe	Înființarea a 6 centre de zi în mediul urban	300.000 euro	2006-2009	CJ / DGASPC/ CL/ONG	CJ /DGASPC /CL ONG	UIP-AL21 Neamt
8	Accesibilizarea mediului în vederea evitării transformării dizabilității în handicap	CJ/CIA, surse externe	Accesibilizarea centrelor de protecție specială a persoanelor adulte cu handicap în 3 centre specializate	2.100.000 euro	2008-2010	CJ / DGASPC/ CL/ONG	CJ /DGASPC /CL ONG	UIP-AL21 Neamt
		CJ, CL, surse externe	Promovarea şi sensibilizarea cu privire la calificarea şi angajarea persoanelor cu handicap	75.000 euro	2007 - 2010	CJ/ DGASPC / CL / ONG	CJ/ DGASPC / CL ONG / AJOFM	UIP-AL21 Neamt

Nr crt	Obiective specifice	Finanțare	Titlul Proiectului	Valoare estimativă proiect	Perioa-da de timp	Instituții/ departamente responsabile	Partene-riat	Monitori-zare şi evaluare
9	Cresterea gradului de ocupare a fortei de munca pentru persoanele cu handicap	CJ, surse externe	Centru vocațional pentru tineri cu dizabilități	75.000 euro	2007 - 2010	CJ/ DGASPC / CL / ONG	CJ/ AJOFM DGASPC / CL ONG /	UIP-AL21 Neamt
		CJ, CL, surse externe	Înființarea a 2 ateliere protejate pentru persoanele cu handicap	600.000 euro	2007-2010	CJ/ DGASPC / CL / ONG	CJ/ AJOFM DGASPC / CL ONG /	UIP-AL21 Neamt
		CJ, CL, surse externe	Dezvoltarea serviciilor de pregatire si formare profesionala a persoanelor cu handicap	50.000 euro	2007-2009	CJ/ DGASPC / CL / ONG	CJ/ DGASPC / CL ONG / AJOFM	UIP-AL21 Neamt
		CJ, CL, surse externe	Suport pentru incadrarea in munca a grupurilor defavorizate - informare,consiliere	50.000 euro	2007-2009	CJ/ DGASPC / CL / ONG	CJ/ DGASPC / CL ONG / AJOFM	UIP-AL21 Neamt
		CJ, CL, surse externe	Centre de integrare prin terapie ocupationala în: Războieni, Piatra Neamț, Roman, Bicaz	1.600.000 euro	2007-2013	CJ/ DGASPC / CL / ONG	CJ/ DGASPC / CL ONG / AJOFM	UIP-AL21 Neamt
10	Restructurarea şi modernizarea centrelor de protecție specială pentru copii şi pentru persoane adulte cu handicap	MMFES, CJ	Reabilitare şi modernizare cladiri – Complex de Servicii "Elena Doamna" Piatra Neamț	550.000 euro	2007-2008	DGASPC/ Complex de servicii "Elena Doamna"	DMPS/ DGASPC	UIP-AL21 Neamt
		Fonduri structurale/ CJ	Reabilitare şi modernizare cladiri – Complex de Servicii – "Ion Creangă" Piatra Neamț	600.000 euro	2008-2009	DGASPC/Complex de servicii "Ion Creangă" Piatra Neamț	CJ/ DGASPC	UIP-AL21 Neamt
		Fonduri structurale/ CJ	Imbunatatirea si dezvoltarea retelelor de transport si a utilitatilor conexe- Casa Ozana Tîrgu Neamț	100.000 euro	2008-2010	DGASPC/Casa Ozana Tirgu Neamț	CJ/ DGASPC	UIP-AL21 Neamt
		Fonduri structurale/ CJ	Reabilitare termica-apartamente – Complex de servicii "Familia mea" Roman	20.000 euro	2008-2009	DGASPC/Complex de servicii "Familia mea" Roman	CJ/ DGASPC	UIP-AL21 Neamt
		Fonduri structurale/ CJ	Modernizare Complex de servicii Romanița-Centru maternal	30.000 euro	2008-2009	DGASPC/Complex de servicii Romanita Roman	CJ/ DGASPC	UIP-AL21 Neamt

Nr crt	Obiective specifice	Finanțare	Titlul Proiectului	Valoare estimativă proiect	Perioa-da de timp	Instituții/ departamente responsabile	Partene-riat	Monitori-zare şi evaluare
	Restructurarea şi modernizarea centrelor de protecție specială pentru copii şi pentru persoane adulte cu handicap	**CJ / CIA / fonduri externe**	**Restructurarea şi reabilitarea CIA Bozieni**	**300.000 euro**	**2007-2008**	**CJ/ DGASPC / CIA**	**CJ/ DGASPC / CL CIA/**	**UIP-AL21 Neamt**
		CJ / CIA / fonduri externe	**Reabilitare şi modernizare CIA Oşlobeni**	**200.000 euro**	**2007-2008**	**CJ/ DGASPC / CIA**	**CJ/ DGASPC / CL CIA/**	**UIP-AL21 Neamt**
		CJ / CIA / fonduri externe	**Restructurarea CIA Târgu Neamț prin transformare în complex de servicii**	**700.000 euro**	**2007-2008**	**CJ/ DGASPC / CIA**	**DGASPC / CL**	**UIP-AL21 Neamt**
		CJ / CIA / fonduri externe	**Restructurarea CIA Roman şi transformarea în complex de servicii**	**700.000 euro**	**2007-2008**	**CJ/ DGASPC / CIA**	**CJ/ DGASPC / CL CIA/**	**UIP-AL21 Neamt**
		CJ / CIA / fonduri externe	**Modernizarea CRRPH Păstrăveni**	**400.000 euro**	**2007-2008**	**CJ/ DGASPC / CIA**	**CJ/ DGASPC / CL CIA/**	**UIP-AL21 Neamt**
		CJ / CRRN / fonduri externe	**Reabilitarea şi restructurarea CRRN Războieni şi transformarea în complex de servicii**	**2.5 mil. euro**	**2007-2008**	**CJ/ DGASPC / CRRN**	**CJ/ DGASPC / CL CRRN /**	**UIP-AL21 Neamt**
		Fonduri structurale/ CJ	**Modernizare Complex de servicii Romanița-Centru maternal**	**30.000 euro**	**2008-2009**	**DGASPC/Complex de servicii Romanita Roman**	**CJ/ DGASPC**	**UIP-AL21 Neamt**
11	Perfecționarea şi specializarea personalului de îngrijire din centrele specializate	**CJ, CL, surse externe**	**Serviciu de pregătire şi perfecționare a personalului din serviciile de specialitate ale Centrelor sociale**	**250.000 euro**	**2008-2009**	**CJ / DGASPC / ONG**	**ONG / AJOFM /ISJ**	**UIP-AL21 Neamt**
12	Imbunatatirea sistemului educational si de formare profesionala	**CJ/CL surse externe**	**Promovarea educației incluzive**	**20.000 euro**	**2008-2010**	**ANPH/ CJ/CL**	**CJ/DGASPC, CL, ONG**	**UIP-AL21 Neamt**
13	Corelarea sistemului de protectie a copilului cu handicap cu cel al adultului cu handicap	**CJ, CL, surse externe**	**Asigurarea continuității planului de intervenție şi măsurilor de protecție prin servicii specializate**	**70.000 euro**	**2008-2009**	**CJ / DGASPC / CL / ONG**	**CJ / DGASPC / CL / ONG**	**UIP-AL21 Neamt**
14	Prevenirea abandonului şi reducerea numărului de copii instituționalizați	**Surse externe/CJ**	**Responsabilizarea părinților cu privire la creşterea şi educarea copiilor**	**50.000 euro**	**2008-2013**	**CJ/DGASPC, CL, ONG**	**CJ/DGASPCCL,ISJ, ASP,IPJ, ONG**	**UIP-AL21 Neamt**
		CJ/surse externe	**Înființarea de servicii alternative la masurile de protecție de tip rezidential**	**950.000 euro**	**2008-2013**	**CJ/DGASPC, CL, ONG**	**CJ/DGASPC, CL, ISJ, ASP, IPJ, ONG**	**UIP-AL21 Neamt**

Nr crt	Obiective specifice	Finanțare	Titlul Proiectului	Valoare estimativă proiect	Perioa-da de timp	Instituții/ departamente responsabile	Partene-riat	Monitori-zare şi evaluare
15	Pregătirea şi integrarea socio-profesională a tinerilor din centrele de plasament	MMFES CJ	Centru multifuncțional de servicii pentru tinerii care părăsesc sistemul de protecție	550.000 euro	2008-2010	CJ/DGASPC	DGASPC/ AJOFM/C L	UIP-AL21 Neamt
16	Dezvoltarea serviciilor de îngrijiri medicale la domiciliu în urban şi rural	Bugetul Județean Bugetul Local Program de finanțare	Dezvoltarea serviciilor de îngrijire medicală la domiciliu în mediul urban şi rural	180.000 euro	3 ani	A.S.P. Consiliul Județean Primăria Piatra Neamț, O.N.G. Cons. locale	A.S.P. CJ, O.N.G. Primăria P. Neamț, Cons. locale	UIP-AL21 Neamt
17	Dezvoltarea şi diversificarea serviciilor de asistență medicală preventivă şi curativă în rural şi urban	Bugetul Județean Bugetul Local Program de finanțare	Înființarea a 10 Centre de zi urbane şi rurale care oferă servicii medicale complexe: profilaxie stomatologică, planning familial, asistență medicală ambulatorie, laborator de analize medicale	180.000 euro	3 ani	A.S.P. Consiliul Județean Primăria Piatra Neamț Consiliile locale O.N.G.	A.S.P. Consiliul Județean Primăria Piatra Neamț Consiliile locale, ONG	UIP-AL21 Neamt
18	Dezvoltarea infrastructurii în domeniul medical	Bugetul de Stat Bugetul Județean Bugetul Local Program de finanțare	Reabilitarea şi dotarea cu aparatură a unităților cu paturi din județ	140 mil. euro	5 ani	Ministerul Sănătății Publice, A.S.P. Consiliul Județean Primăria Piatra Neamț Consiliile locale, O.N.G.	Ministerul Sănătății Publice A.S.P. Consiliul Județean Primăria Piatra Neamț Consiliile locale, ONG	UIP-AL21 Neamt
19	Realizarea unui sistem informațional şi a unei baze de date necesare cunoşterii evoluției biologice	Bugetul de Stat Bugetul Județean Bugetul Local Program de finanțare	Realizarea unui sistem informațional şi a unei baze de date necesare cunoşterii evoluției biologice	5 mil. euro	4 ani	M.C.T.I. Ministerul Sănătății Publice A.S.P. Consiliul Județean Primăria Piatra Neamț Consiliile locale O.N.G.	M.C.T.I. Ministerul Sănătății Publice A.S.P. CJ Primăria Piatra Neamț Consiliile locale, ONG	UIP-AL21 Neamt

Nr crt	Obiective specifice	Finanțare	Titlul Proiectului	Valoare estimativă proiect	Perioa-da de timp	Instituții/ departamente responsabile	Partene-riat	Monitori-zare şi evaluare
20	Acces egal şi sporit la educație	**Buget de stat Fonduri europene**	**Realizarea Programului de investiții în infrastructura învățământului(reabili-tări, construcții noi, realizare campusuri profesionale, sportive)**	**50 mil. euro**	**Ian.-dec. 2008**	**Inspectoratul Şcolar Județean**	**CJ, Prefectura primării, agenți economici**	**UIP-AL21 Neamt**
21	Calitate ridicată a educației şi pregătirea societății bazate pe cunoaştere	**Buget de stat**	**Crearea unui sistem eficient de formare continuă şi pregătire antreprenorială**	**1 mil. euro**	**31.12. 2009 (conform Acord de Fin.)**	**Unitatea de Management a Proiectului pentru Învățământul Rural (UJIPR)**	**Universi-tăți**	**UIP-AL21 Neamt**
		Buget de stat	**Organizarea cadrului folosirii pe scară largă a învățământului la distanță pentru locuitorii din mediul rural (reconversie profesională, formare continuă)**	**1 mil. euro**	**31.12. 2009 (conform Acord de Fin.)**	**Unitatea de Management a Proiectului pentru Învățământul Rural (UJIPR**	**Universi-tăți, agenți economici**	**UIP-AL21 Neamt**
		Buget de stat	**Orientarea formării profesionale prin accesul mai larg la bursele de studiu acordate de U.E. prin A.N.S.**	**1mil. euro**	**Conform planificării A.N.S. Permanent**	**Inspectoratul Şcolar Județean**	**Instituții de învățământ superior, instituții europene**	**UIP-AL21 Neamt**
22	Reconstrucția învățământului în mediul rural	**Buget de stat Fonduri europene**	**Reabilitarea spațiilor şi dotarea tuturor şcolilor din mediul rural cu materiale şi echipamente destinate procesului didactic**	**50 mil. euro**	**2008-2013**	**Unitatea de Management a Proiectului pentru Învățământul Rural (UJIPR)**	**CJ, primării, agenți economici comunitat locală**	**UIP-AL21 Neamt**
23	Reabilitarea, modernizarea, extinderea şi dotarea centrelor sociale şi şcolilor speciale	**CJ, surse externe**	**Reabilitarea, modernizarea şi dotarea Centrului Şcolar pentru Educație Incluzivă Ştefan cel Mare**	**1 mil. euro**	**2008-2013**	**CJ**	**CL / ISJ Neamț**	**UIP-AL21 Neamt**

III.5 Structurile instituționale de monitorizare şi evaluare

Unitatea de implementare este formată din 2 componente şi anume: Biroul Local de Coordonare (BLC) şi Serviciul Proiecte de Dezvoltare. Componenta Biroul Local de Coordonare asigură legătura cu Centrul Național pentru Dezvoltare Durabilă(CNDD) a Programului Națiunilor Unite pentru Dezvoltare(PNUD) iar Serviciul Programe de Dezvoltare va asigura legătura cu Direcțiile şi serviciile aparatului Consiliului Județean Neamț în scopul implementării Agendei Locale 21. Deasemenea, Unitatea de implementare a Agendei Locale 21 se află în directa subordine şi coordonare a preşedintelui Consiliului Județean, deoarece implementarea acestei strategii este o problemă de responsabilitatea top-mangementului instituției.
Planul local de Acțiune va fi revizuit periodic, la maxim 2 ani. Revizuirea reprezintă un proces continuu, iar revizuirea la perioade scurte de timp asigură reducerea marjei de eroare în privința evaluării resurselor necesare pentru implementarea obiectivelor stabilite.
Vor fi stabilite 2 categorii de indicatori :
1. indicator județean de dezvoltare durabilă;
2. indicator de progres a strategiei județene de dezvoltare durabilă.

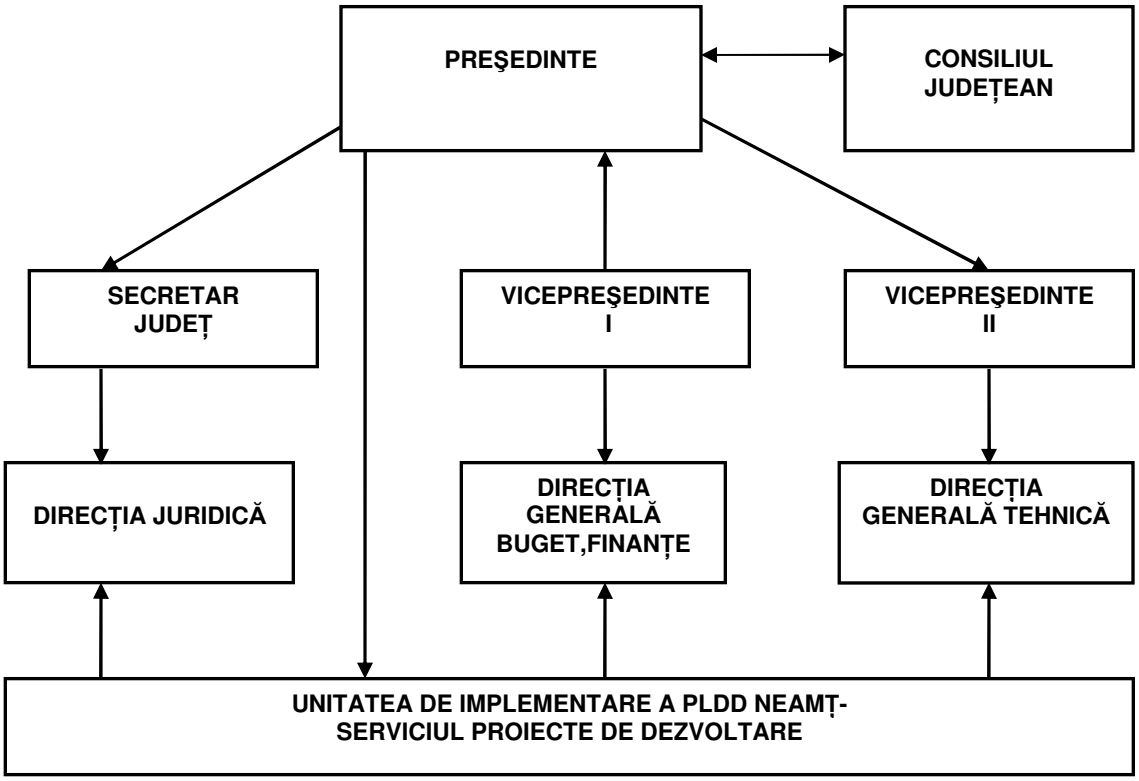

IV. PORTOFOLIUL DE PROIECTE PRIORITARE

IV.1 CAPITALUL NATURAL

PROIECT 1. CREAREA UNUI MANAGEMENT INTEGRAT AL DEŞEURILOR ÎN JUDEȚUL NEAMȚ

Obiectiv general – managementul durabil al capitalului natural

Obiectiv specific- sistem de management durabil al deşeurilor la nivelul județului Neamț

Valoarea totală a proiectului- 60.000.000 Euro

Durata proiectului- 2009-2013

Scurtă descriere a proiectului - Proiectul vizează realizarea a două depozite zonale la Piatra Neamț şi Roman. Fiecare deposit zonal va deservi localitățile rurale şi urbane nominalizate în Planul județean de mediu. Impactul aşteptat:

- creşterea gradului de acoperire a populației care beneficiază de colectarea deşeurilor municipale, şi de serviciile de management de calitate corespunzătoare şi la tarife acceptabile
- reducerea cantității de deşeuri depozitate
- creşterea cantității de deşeuri reciclate şi valorificate
- înființarea unor structuri eficiente de management al deşeurilor

PROIECT 2. REALIZAREA UNUI SISTEM CENTRALIZAT DE ALIMENTARE CU APĂ, CANALIZARE ŞI STAȚII DE EPURARE ŞI RACORDAREA LOCUITORILOR JUDEȚULUI LA ACESTEA

Obiectiv general – managementul durabil al capitalului natural

Obiectiv specific- utilizarea durabilă a resurselor de apă

Valoarea totală a proiectului- 100.000.000 Euro

Durata proiectului- 2009-2013

Scurtă descriere a proiectului - Proiectul vizează reabilitarea/modernizarea/extinderea sistemelor de alimentare cu apă, canalizare şi apă uzată din județul Neamț. Impactul aşteptat:

- asigurarea serviciilor de apă şi canalizare la tarife accesibile
- asigurarea calității corespunzătoare a apei potabile
- îmbunătățirea calității cursurilor de apă
- îmbunătățirea gradului de gospodărire a nămolurilor provenite de la stațiile de epurare a apelor uzate

IV.2 SISTEMUL ECONOMIC

PROIECT 1. CENTRU DE PROMOVARE ŞI DEZVOLTARE A MEDIULUI DE AFACERI

Obiective generale:

- sprijinirea creşterii economice a regiunii Nord-Est prin crearea unui cadru favorabil atragerii investiţiilor locale şi străine
- integrarea sectorului IMM în domeniul economic al UE
- asigurarea şi crearea de locuri de muncă în regiune prin dezvoltarea durabilă a sectorului IMM

Obiective specifice:

- dezvoltarea infrastructurii de afaceri prin crearea de facilităţi pentru IMM
- atragerea de forţă de muncă în vederea administrării şi funcţionării centrului de afaceri
- stimularea iniţiativei pentru înfiinţarea de IMM durabile prin acordarea de sprijin direct acestora
- asigurarea serviciilor necesare dezvoltării IMM cu scopul de a creşte nivelul competitivităţii afacerilor

Valoarea totală a proiectului- 4.951.683,95 Euro

Durata proiectului- 20 luni

Scurtă descriere a proiectului - Scopul proiectului este sprijinirea creşterii economice a regiunii Nord-Est prin crearea unui cadru favorabil atragerii investiţiilor locale şi străine.
Grupul ţintă este reprezentat de potenţiali întreprinzători şi agenţi economici constituiţi în societăţi comerciale organizate în temeiul Legii nr.31/1990 privind societăţile comerciale din judeţul Neamţ.
Activităţi principale

PROIECT 2. REABILITAREA ŞI MODERNIZAREA DRUMULUI JUDEŢEAN DJ 156A, KM 28+000- 40+700, JUDEŢUL NEAMŢ

Obiectiv general- Reabilitarea şi modernizarea reţelei de drumuri judeţene în vederea creşterii, pe termen mediu, a fluxurilor de capital, a mobilităţii forţei de muncă, a accesibilităţii spre şi în interiorul ţării, determinând o dezvoltare durabilă a acesteia şi, implicit, crearea de noi oportunităţi de locuri de muncă, inclusiv în zonele rurale.

Obiectiv specific- Reabilitarea şi modernizarea a 12,700 km drum judeţean DJ 156A km 28+000 - 40+700 situat în judeţul Neamţ, care face legătura între localităţile Tazlău şi Borleşti.

Valoarea totală a proiectului- 18.073.047,15 lei

Durata proiectului- 25 luni

Scurtă descriere a proiectului - Drumul judeţean DJ 156A traversează judeţul Neamţ de la sud la nord, are originea în judeţul Bacău, limita administrativă a judeţului Neamţ fiind în poziţia kilometrică- km 21+700. Acest drum traversează un număr de 6 localităţi cu o populaţie de aproximativ 30.000 de locuitori, prezentând un trafic rutier însemnat conform recensământului de trafic din anul 2005.Tronsonul de drum ce face obiectul prezentului proiect face legătura între localităţile Tazlău şi Borleşti. Acest tronson preia un trafic însemnat din judeţul Bacău deoarece această rută scurtează traseul vehiculelor ce tranzitează judeţul Neamţ, de pe drumul naţional DN2G Moineşti-Bacău spre DN15C Piatra Neamţ-Târgu Neamţ şi judeţul limitrof Suceava.Totodată, prin acest drum se asigură accesul la o serie de monumente istorice(Schitul

Tazlău, M-rea Nechit, M-rea Horaița) şi obiective turistice(Slănic Moldova, Stațiunea Neguleşti, Stațiunea Bălțăteşti).

Grupul țintă al proiectului este format din totalitatea participanților la traficul pe drumul județean DJ 156A: şoferi, biciclişti, motociclişti, atât din județul Neamț cât şi cei care tranzitează zona, precum şi din totalitatea agenților economice din zonele limitrofe DJ 156A, care vor beneficia de rezultatele proiectului: fluidizarea traficului, creşterea siguranței în transport, reducerea poluării aerului, reducerea consumului de carburanți auto, timpul redus de călătorie.

Impactul aşteptat: contribuie la fluidizarea traficului urban în municipiul Piatra Neamț, la reducerea timpului de transport pe DJ 156A, conduce la creşterea gradului de siguranță a circulației, îmbunătățirea accesului pe piețele regionale, creşterea eficienței activităților economice.

PROIECT 3. REABILITAREA ŞI MODERNIZAREA DRUMULUI JUDEȚEAN DJ 208G KM 30+238-56+998 HANU ANCUȚEI-GIROV, JUDEȚUL NEAMȚ

Obiectiv general- reabilitarea şi modernizarea rețelei de drumuri județene în vederea creşterii, pe termen mediu, a fluxurilor de capital, a mobilității forței de muncă, a accesibilității spre şi în interiorul țării, determinând o dezvoltare durabilă a acesteia şi, implicit, crearea de noi oportunități de locuri de muncă, inclusive în zonele rurale.

Obiectiv specific- reabilitarea şi modernizarea a 26,76 km drum județean DJ 208G km 30+238-56+998 Hanu Ancuței-Girov, județul Neamț.

Valoarea totală a proiectului- 26.777.836,62 lei

Durata proiectului- 25 luni

Scurtă descriere a proiectului - Drumul județean DJ 208G are o lungime totală de 56,9 km, are originea în județul Iaşi, limita administrativă a județului Neamț fiind în poziția kilometrică km 30+238, asupra lui intervenindu-se pe diferite tronsoane pentru reabilitarea acestora. Acest drum traversează un număr de 4 localități cu o populație de aproximativ 22.000 de locuitori, prezintă un traffic rutier însemnat conform recensământului de trafic din anul 2005.Tronsonul de drum ce face obiectul prezentului contract face legătura între localitățile Hanul Ancuței şi Girov, tronson care preia un trafic rutier însemnat ce tranzitează județul Neamț de pe drumul European E85 Bucureşti-Focşani-Bacău-Suceava şi face legătura prin DN 15D Piatra Neamț-Roman cu municipiul Piatra Neamț.
Grupul țintă al proiectului este format din totalitatea participanților la traficul pe drumul județean DJ 208G:şoferi, biciclişti, motociclişti, atât din județul Neamț, cât şi cei care tranzitează zona şi din totalitatea agenților economici din zonele limitrofe DJ 208G care vor beneficia de rezultatele proiectului: fluidizarea traficului, creşterea siguranței în transport, reducerea poluării aerului, reducerea consumului de carburanți auto, timpul redus de călătorie.

Impactul aşteptat: contribuie la fluidizarea traficului urban în municipiul Piatra Neamț, la reducerea timpului de transport pe DJ 208G, conduce la creşterea gradului de siguranță a circulației, îmbunătățirea accesului pe piețele regionale, creşterea eficienței activităților economice.

PROIECT 4. REABILITAREA ŞI MODERNIZAREA DRUMULUI JUDEȚEAN DJ 127A KM 5+000-40+585 TOŞOROG-BICAZU ARDELEAN-BICAZ CHEI-DĂMUC-LIM.JUDEȚUL HARGHITA

Obiectiv general- reabilitarea şi modernizarea rețelei de drumuri județene în vederea creşterii, pe termen mediu, a fluxurilor de capital, a mobilității forței de muncă, a accesibilității spre şi în

interiorul țării, determinând o dezvoltare durabilă a acesteia şi, implicit, crearea de noi oportunități de locuri de muncă, inclusive în zonele rurale.

Obiectiv specific- reabilitarea şi modernizarea a 35,585 km drum județean DJ 127A km 5+000-40+585 Toşorog-Bicazu Ardelean-Bicaz Chei-Dămuc-lim.județul Harghita

Valoarea totală a proiectului - 43.306.895,52 lei

Durata proiectului- 25 luni

Scurtă descriere a proiectului - Drumul județean DJ 127A îşi are originea în județul Harghita, iar limita de intrare este în poziția kilometrică 5+000. Prioritar în alegerea proiectului de reabilitare şi modernizare a tronsonului respectiv a fost faptul că acesta se desfăşoară pe raza a mai multor localități şi este intens circulat. Grupul țintă al proiectului este format din totalitatea participanților la traficul pe drumul județean DJ 127A: şoferi, biciclişti, motociclişti, atât din județul Neamț, cât şi cei care tranzitează zona şi din totalitatea agenților economici din zonele limitrofe DJ 127A care vor beneficia de rezultatele proiectului: fluidizarea traficului, creşterea siguranței în transport, reducerea poluării aerului, reducerea consumului de carburanți auto, timpul redus de călătorie.

Impactul aşteptat: modernizarea drumului va înlesni desfăşurarea activităților economice de transport, aprovizionare, distribuție şi totodată va creşte gradul de ocupare a forței de muncă prin dezvoltarea de noi sectoare de activitate.

PROIECT 5. STRATEGIA DE MANAGEMENT INSTITUȚIONAL A CONSILIULUI JUDEȚEAN NEAMȚ

Obiectiv general- Îmbunătățirea capacității administrative
Obiectiv specific- Eficientizarea activității Consiliului Județean Neamț

Valoarea totală a proiectului - 100.000 euro

Durata proiectului- 12 luni

Scurtă descriere a proiectului: Proiectul vizează realizarea strategiei de management a Consiliului Județean Neamț, compusă din: analiza situației situației existente, analiza SWOT, planul local de acțiune şi portofoliul de proiecte prioritare. Proiectele prioritare vor putea fi finațate şi implementate prin Programul Operațional Dezvoltarea Capacității Administrative.

PROIECT 6. MASTER PLAN ÎN DOMENIUL TURISMULUI

Obiectiv general- Turism durabil la nivelul județului Neamț
Obiectiv specific- Dezvoltarea infrastructurii de turism

Valoarea totală a proiectului - 100.000 euro

Durata proiectului- 12 luni

Scurtă descriere a proiectului: Proiectul vizează realizarea unei strategiei de dezvoltare durabilă a turismului în județul Neamț cu următoarele componente: analiza situației situației existente, analiza SWOT, planul local de acțiune şi portofoliul de proiecte prioritare. Proiectele prioritare vor putea fi finațate şi implementate prin fonduri structurale şi fonduri private.

IV. 3 CAPITALUL SOCIAL

PROIECT 1. CENTRU DE INFORMARE ŞI CONSILIERE PENTRU COPII CU HANDICAP

Obiectiv general: Înființarea la nivelul județului Neamț a unui serviciu operativ de informare, consiliere şi îndrumare a copiilor cu handicap şi părinților acestora, cu privire la drepturile pe care le au şi şi demersurile necesare pentru obținerea acestora.

Obiective specifice:

1. Raportate la copil:

- eficientizarea serviciilor de încadrare în grad a copilului cu dizabilități;
- asigurarea serviciilor adecvate tuturor nevoilor de dezvoltare a fiecărui copil cu dizabilități;
- accesibilitatea copilului cu dizabilități la programe educaționale adaptate tipului şi gradului de dizabilitate.

2. Raportate la familie:

- conştientizarea familiei asupra importanței respectării drepturilor copilului cu handicap şi asigurării serviciilor de calitate de recuperare/ reabilitare şi integrare socială a acestuia.

3. Raportate la comunitate:

- conştientizarea întregii comunități asupra riscurilor şi consecințelor tratamentului inuman sau degradant asupra copilului cu dizabilități;
- informarea prin intermediul mijloacelor informative (pliante, fluturaşi informativi,etc.) a populației asupra serviciilor oferite de către consilierii de informare şi îndrumare a copilului cu dizabilități.

4. Instituționale:

- dezvoltarea capacității instituționale de a acorda servicii specializate de calitate pentru copil şi familie, specifice nevoilor identificate la nivel local;
- asigurarea serviciilor de intervenție complexă pentru copilul aflat în situații speciale;
- formarea de profesionişti şi practici conforme cu standardele minime obligatorii, pentru acest tip de serviciu.

Valoarea totală a proiectului: 20000 euro

Durata proiectului: 18 luni

Scurtă descriere a proiectului:

Centru de Informare şi Consiliere pentru Copii cu Handicap dezvoltă activități de informare şi promovare a serviciilor oferite pentru a răspunde nevoilor de dezvoltare ale copilului şi a familiei acestuia, pentru facilitarea accesului copiilor cu dizabilități şi participarea acestora şi a reprezentanților legali la toate nivelurile de intervenție.

Identificarea copiilor cu dizabilități, care vor beneficia de servicii de informare, consiliere şi îndrumare se va realiza direct, prin solicitarea părinților copilului sau a reprezentanților săi legali, odată cu prezentarea acestora la Comisia Pentru Protecția Copilului Neamț, exprimată verbal către Centru de informare şi consiliere pentru copii cu handicap

Consilierul pe proiect va prelua cu promptitudine solicitările primite direct la sediul centrului, va evalua nevoile imediate prin analizarea documentelor medicale emise de medicii specialişti, documentelor psihologice, educaționale, sociale privind copiii cu dizabilități şi va acorda serviciile de de informare, consiliere şi îndrumare ale beneficiarului, în scopul obtinerii unui certificat de încadrare într-un grad de handicap emis de către Comisia pentru Protecția Copilului Neamț.

Vor fi realizate materiale informative (pliante, fluturaşi informativi, etc.) pentru copii părinți, profesionişti şi alți membrii ai comunității care vor conține informații relevante despre drepturile copilului cu dizabilități şi modalitățile de accesare a acestora.

Se va constitui o bază de date cu informațiile utile despre serviciile oferite care va fi operațională.

PROIECT 2. CENTRU MULTIFUNCȚIONAL DE SERVICII PENTRU TINERII CARE PĂRĂSESC SISTEMUL DE PROTECȚIE

Obiectiv general: Infiintarea la nivelul Judetului Neamt a unui centru cu destinatie multifunctionala pentru tinerii aflati in situatie de risc (tinerii care parasesc sistemul de protectie a copilului dupa implinirea varstei de 18 ani), care să asigure serviciile de acompaniere în realizarea demersurilor necesare pentru inserția socio-profesională a acestora.

Obiective specifice:

- organizarea de activitati pentru dezvoltarea deprinderilor de viata independenta si a competentelor profesionale .
- constientizarea intregii comunitati asupra nevoilor sociale pe care le au tinerii care parasesc institutiile de ocrotire privind asigurarea unei locuinte si gasirea unui loc de munca .
- asigurarea unor masuri adecvate de prevenire a excluziunii sociale a tinerilor care parasesc sistemul de protectie a copilului si de interventie pentru protectia lor in scopul integrarii sociale si profesionale a acestora .
- diminuarea numarului de tineri aflati in situatia de a nu avea adapost sigur , prin crearea de centre sociale multifunctionale care sa asigure gazduirea beneficiarilor , precum si servicii de insertie socio-profesionala .
- cresterea capacitatii institutionale la nivelul autoritatilor publice locale privind dezvoltarea de servicii sociale , in functie de profilul beneficiarilor si nevoilor reale ale acestora .
- cresterea calitatii vietii tinerilor din grupul tinta care beneficiaza atat de gazduire in centre sociale multifunctionale dotate adecvat , cat si de asistenta si suport in vederea integrarii socio-profesionale .
- formarea de profesionisti si practici conforme cu standardele minime obligatorii , pentru acest tip de serviciu multifunctional .
-

Valoarea totală a proiectului: 550000 euro
Durata proiectului: 18 luni
Scurtă descriere a proiectului:

Centrul multifunctional ce se va construi, va cuprinde o cladire cu 10 apartamente , a cate doua camere , in suprafata de 12 metri patrati fiecare , baie , bucatarie, hol si alte dependinte , in suprafata totala de circa 40 metri patrati pentru fiecare apartament .
De asemenea va cuprinde si incaperile destinate celor 5 cabinete pentru personalul de specialitate in suprafata de circa 50 metri patrati .
In aceste conditii centru poate asigura locuinta pentru un numar de 40 tineri si spatii pentru activitati profesionale de specialitate pentru circa 10 – 15 specialisti .
Prin implementarea activititatilor proiectului se asigura conditii de locuit pentru aceste categorii de tineri , posibilitatea gasirii si ocuparii unui loc de munca, rezolvarea operativa a celorlalte probleme sociale , economice , culturale , medicale ale tinerilor , insertia si incluziunea lor in comunitate .

PROIECT 3. CENTRUL DE INTEGRARE PRIN TERAPIE OCUPAȚIONALĂ

Obiectiv general: Reforma serviciilor de asistență socială şi protecție specială a persoanelor cu dizabilități din Județul Neamț prin înființarea unui Centru de Integrare prin Terapie Ocupațională, care va servi la restructurarea centrelor rezidențiale de mari dimensiuni.

Obiective specifice:

Asigurarea coerentei si continuității politicii de asistare, protecție, instruire si formare profesionala inițiala a persoanelor adulte cu dizabilitati din centrele C.I.A. Roman şi C.I.A. Bozieni, prin implicarea lor in activități de terapie ocupationala adaptate cerințelor pieței muncii;

Restructurarea centrelor rezidențiale C.I.A. Bozieni şi C.I.A. Roman prin preluarea unui număr de 30 de asistați cu abilități medii în noul serviciu.

Formarea, la nivel local, a unui nucleu de specialişti din perspectiva reabilitării si integrării socio-profesionale a persoanelor cu handicap.

Creşterea gradului de integrare socio-profesionala a persoanelor cu dizabilitati provenite din centrele supuse procesului de restructurare.

Prezentul proiect constituie un prim pas spre concretizarea inițiativei si eforturilor autorităților locale, pe calea reabilitării si integrării in munca, in sistem protejat, a persoanelor cu dizabilități.

Valoarea totală a proiectului: 420.000 euro

Durata proiectului: 18 luni

Scurtă desctriere a proiectului: Proiectul şi propune înființarea unui Centru de Integrare prin Terapie Ocupațională (C.I.T.O.) a adulților cu handicap aflați în centre rezidențiale propuse pentru restructurare, în vederea reinserției lor sociale şi facilitării restructurării centrelor. Se are în vedere dezvoltarea unui pachet de servicii comunitare (informare, consiliere, testare aptitudini, orientare şi formare profesională, sprijin pentru ocuparea si menținerea unui loc de munca) în conformitate cu Strategia Județeană şi Planul Județean de Servicii pentru Persoanele cu Handicap, adaptat la condițiile locale. Acest proiect constituie un prim pas în inițierea şi dezvoltarea rețelei locale de servicii pentru persoanele cu dizabilitati şi conectarea acesteia, prin parteneriatele încheiate, la o rețea națională şi internationala de informare, cooperare in beneficiul persoanei cu handicap.

PROIECT 4. MODERNIZAREA INFRASTRUCTURII SERVICIILOR SOCIALE

Obiectiv general - Îmbunătățirea calității infrastructurii serviciilor sociale
Obiectiv specific - Reabilitarea, modernizarea, extinderea şi dotarea centrelor sociale şi şcolilor speciale
Valoarea totală - 10.000.000 euro
Durata proiectului - 36 luni
Scurtă descriere a proiectului: Proiectul îşi propune crearea infrastructurii necesare susținerii unui sistem real de servicii sociale; reabilitarea modernizarea şi dotarea centrelor sociale, şcolilor speciale şi a centrelor de plasament din rețeaua de servicii sociale a Consiliului Județean Neamț.