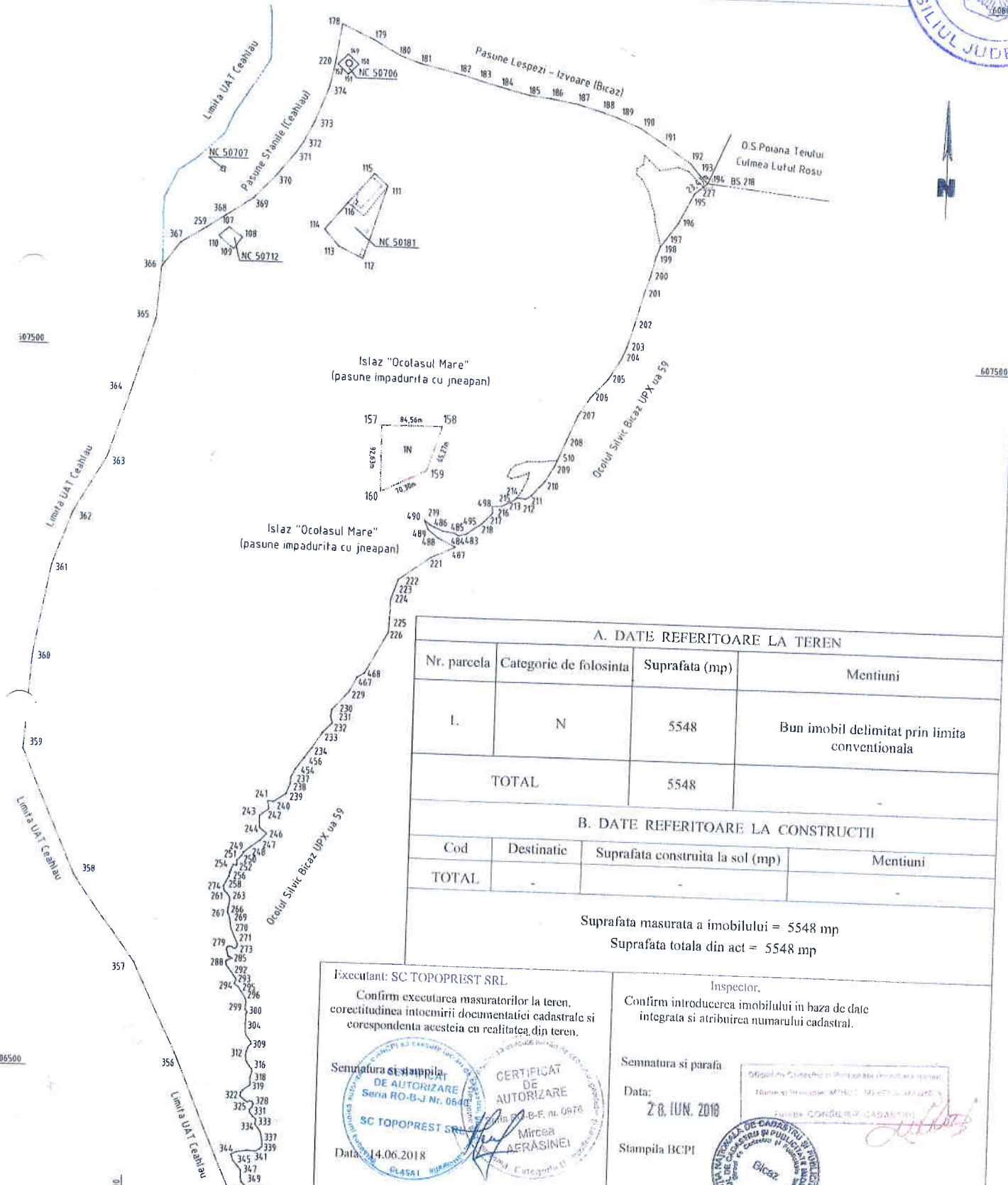



PLAN DE AMPLASAMENT ȘI DELIMITARE A IMOBILULUI

ANEXA NR. 1.35

SCARA 1: 5000

Nr. cadastral	Suprafata masurata a imobilului (mp)	Adresa imobilului	
532.39	5548	Extravilan oras Biczaz, punct "Ocolasul Mare", jud. Neamt	
Nr. Cartea Funciara	Unitate Administrativ Teritoriala (UAT)	Oras Biczaz	



A. DATE REFERITOARE LA TEREN

Nr. parcela	Categorie de folosinta	Suprafata (mp)	Mentuni
I.	N	5548	Bun imobil delimitat prin limita conventionala
TOTAL		5548	

B. DATE REFERITOARE LA CONSTRUCTIILE

Cod	Destinatie	Suprafata construita la sol (mp)	Mentuni
TOTAL			

Suprafata masurata a imobilului = 5548 mp
 Suprafata totala din act = 5548 mp

Executant: SC TOPOPREST SRL
 Confirm executarea masuratorilor la teren, corectitudinea intocmirii documentatiei cadastrale si corespondenta acesteia in realitatea din teren.

Semnatura si stampila
 DE AUTORIZARE
 Sena RO-B-J Nr. 0546
 SC TOPOPREST SRL
 Data: 14.06.2018

CERTIFICAT DE AUTORIZARE
 nr. B-F. nr. 0878
 Mircea AERASINEI

Inspector,
 Confirm introducerea imobilului in baza de date integrata si atribuirea numarului cadastral.

Semnatura si parafa
 Data: 28. IUN. 2018

Stampila BCPI



14602 / 18.07.2018



100053695097



Incheiere nr. 12943 / 26-06-2018



Oficiul de Cadastru și Publicitate Imobiliară NEAMT
Biroul de Cadastru și Publicitate Imobiliară Bicaș

Dosarul nr. 12943 / 26-06-2018
INCHEIERE Nr. 12943

Registrator: ELENA-DANIELA SPUMĂ

Asistent: GABRIEL MEREUTA

Asupra cererii introduse de ORAS BICAZ domiciliat in Loc. Bicaș, Str Barajului, Nr. 4, Jud. Neamt privind Prima inregistrare a imobilelor/unitatilor individuale (u.i.) in cartea funciara, in baza: -Act Administrativ nr.HCL nr. 67/31-05-2018 emis de Consiliul Local Bicaș, Proces verbal de vecinatate;

fiind indeplinite conditiile prevazute la art. 29 din Legea cadastrului si a publicitatii imobiliare nr. 7/1996, republicata, cu modificarile si completarile ulterioare, tariful achitat in suma de 0 lei, cu documentul de plata:

pentru serviciul avand codul 211

Vazand referatul asistentului registrator in sensul ca nu exista impedimente la inscriere

DISPUNE

Admiterea cererii cu privire la:


- imobilul cu nr. cadastral 53239
- se inscrie provizoriu dreptul de PROPRIETATE mod dobandire lege in cota de 1/1 asupra A.1 in favoarea ORAS BICAZ - DOMENIUL PUBLIC, sub B.1 din cartea funciara 53239 UAT Bicaș;

Prezenta se va comunica părților:

AFRASINEI MIRCEA
ORAS BICAZ

*) Cu drept de reexaminare in termen de 15 zile de la comunicare, care se depune la Biroul de Cadastru si Publicitate Imobiliara Bicaș, se inscrie in cartea funciara si se solutioneaza de catre registratorul-sef

Data soluționării,
02-07-2018



Registrator,
ELENA-DANIELA SPUMĂ

(parafa și semnătura)

Asistent Registrator,
GABRIEL MEREUTA

(parafa și semnătura)

*) Cu excepția situațiilor prevăzute la Art. 62 alin. (1) din Regulamentul de avizare, recepție și înscriere în evidențele de cadastru și carte funciara, aprobat prin ODG-Nr. 700/2014.



Oficiul de Cadastru și Publicitate Imobiliară NEAMT
Biroul de Cadastru și Publicitate Imobiliară Bicăz



Nr. cerere 12943
Ziua 26
Luna 06
Anul 2018



EXTRAS DE CARTE FUNCIARĂ PENTRU INFORMARE

Carte Funciară Nr. 53239 Bicăz

A. Partea I. Descrierea imobilului

TEREN Extravilan

Adresa: Jud. Neamt, Extravilan oras Bicăz, punct "Ocolasul Mare"


Nr. Crt	Nr. cadastral Nr. topografic	Suprafața* (mp)	Observații / Referințe
A1	53239	5,548	Teren neîmprejmuit;

B. Partea II. Proprietari și acte

Înscrieri privitoare la dreptul de proprietate și alte drepturi reale	Referințe
12943 / 26/06/2018	
Act Administrativ nr. HCL nr. 67, din 31/05/2018 emis de Consiliul Local Bicăz, Proces verbal de vecinătate:	
B1 Inscrisura provizorie, drept de PROPRIETATE, dobandit prin Lege, cota actuala 1/1	A1
1) ORAS BICAZ - DOMENIUL PUBLIC, CIF:2614392	

C. Partea III. SARCINI .

Inscrieri privind dezmembrămintele dreptului de proprietate, drepturi reale de garanție și sarcini	Referințe
NU SUNT	



Teren			
Nr cadastral	Suprafața (mp)**	Observații / Referințe	
53239	5.548		
Suprafața este determinată în planul de proiecție Stereo 70.			



Date referitoare la teren

Nr Crt	Categorie folosință	Intra vilan	Suprafața (mp)	Tarla	Parcelă	Nr. topo	Observații / Referințe
1	neproductiv	NU	5.548				

Lungime Segmente

1) Valorile lungimilor segmentelor sunt obținute din proiecție în plan.

Punct început	Punct sfârșit	Lungime segment (m)
1	2	92.629
2	3	70.534
3	4	65.271
4	1	84.555

** Lungimile segmentelor sunt determinate în planul de proiecție Stereo 70 și sunt rotunjite la 1 milimetru.
 *** Distanța dintre puncte este formată din segmente cumulate ce sunt mai mici decât valoarea 1 milimetru.

Certific că prezentul extras corespunde cu pozițiile în vigoare din cartea funciară originală, păstrată de acest birou.

Prezentul extras de carte funciară este valabil la autentificarea de către notarul public a actelor juridice prin care se sting drepturile reale precum și pentru dezbaterile succesorii, iar informațiile prezentate sunt susceptibile de orice modificare, în condițiile legii.

S-a achitat tariful de 0 RON, -, pentru serviciul de publicitate imobiliară cu codul nr.211.

Data soluționării,

02-07-2018

Data eliberării,

03/07/2018

03. IUL. 2018

Asistent Registrator,

GABRIEL MEREUTA

(parafa și semnătura)

Referent,

(parafa și semnătura)