



Anexa nr.1  
la HCJ Neamț nr. 111./15.05.2019.

**Completări ale inventarului domeniului public al Județului Neamț  
(prin preluare din domeniul public al Municipiului Roman)  
Secțiunea I – “Bunuri imobile”**

Nr. crt.	Codul de clasificare	Denumirea bunului	Elemente de identificare	Anul dobândirii sau P.I.F.	Valoarea de inventar (lei RON)	Situația juridică actuală
0.	1	2	3	4	5	6
1.	-	Teren	Str. Vasile Gh. Mortun nr. 79, S=331,00mp, C.F. 52981	2010	6731	Transmis din domeniul public al municipiului în domeniul public al Județului Neamț prin H.C.L. nr. 82/18.04.2019
2.	-	Teren	Str. Vasile Gh. Mortun nr. 81, S=330,00mp, C.F. 52893	2010	6710	Transmis din domeniul public al municipiului în domeniul public al Județului Neamț prin H.C.L. nr. 82/18.04.2019
3.	-	Teren	Str. Vasile Gh. Mortun nr. 83-lot 1 S=139,0 imp, C.F. 59437	2010	2822	Transmis din domeniul public al municipiului în domeniul public al Județului Neamț prin H.C.L. nr. 82/18.04.2019
4.	-	Teren	Str. Vasile Gh. Mortun nr. 87, S=330,00mp, C.F. 52982	2010	6710	Transmis din domeniul public al municipiului în domeniul public al Județului Neamț prin H.C.L. nr. 82/18.04.2019
5.	-	Teren	Str. Vasile Gh. Mortun nr. 89, S=330,00mp, C.F. 52891	2010	6710	Transmis din domeniul public al municipiului în domeniul public al Județului Neamț prin H.C.L. nr. 82/18.04.2019
6.	-	Teren	Str. Vasile Gh. Mortun nr. 91, S=330,00mp, C.F. 52743	2010	6710	Transmis din domeniul public al municipiului în domeniul public al Județului Neamț prin H.C.L. nr. 82/18.04.2019



7.	-	Teren	Str. Vasile Gh. Mortun nr. 93, S=330,00mp, C.F. 52741	2010	6710	Transmis din domeniul public al municipiului în domeniul public al Județului Neamț prin H.C.L. nr. 82/18.04.2019
8.	-	Teren	Str. Vasile Gh. Mortun nr. 95, S=347,00mp, C.F. 52892	2010	7056	Transmis din domeniul public al municipiului în domeniul public al Județului Neamț prin H.C.L. nr. 82/18.04.2019
9.	-	Teren	Str. Mestesugarilor nr. 2, S=332,00mp, C.F. 52809	2010	6751	Transmis din domeniul public al municipiului în domeniul public al Județului Neamț prin H.C.L. nr. 82/18.04.2019
10.	-	Teren	Str. Mestesugarilor nr. 4, S=330,00mp, C.F. 52811	2010	6710	Transmis din domeniul public al municipiului în domeniul public al Județului Neamț prin H.C.L. nr. 82/18.04.2019
11.	-	Teren	Str. Mestesugarilor nr. 6-lot 1 S=138,00mp, C.F. 59435	2010	2801	Transmis din domeniul public al municipiului în domeniul public al Județului Neamț prin H.C.L. nr. 82/18.04.2019
12.	-	Teren	Str. Mestesugarilor nr. 8, S=330,00mp, C.F. 52899	2010	6710	Transmis din domeniul public al municipiului în domeniul public al Județului Neamț prin H.C.L. nr. 82/18.04.2019
13.	-	Teren	Str. Mestesugarilor nr. 10, S=330,00mp, C.F. 52900	2010	6710	Transmis din domeniul public al municipiului în domeniul public al Județului Neamț prin H.C.L. nr. 82/18.04.2019
14.	-	Teren	Str. Mestesugarilor nr. 12, S=330,00mp, C.F. 53052	2010	6710	Transmis din domeniul public al municipiului în domeniul public al Județului Neamț prin H.C.L. nr. 82/18.04.2019
15.	-	Teren	Str. Mestesugarilor nr. 14, S=330,00mp, C.F. 53053	2010	6710	Transmis din domeniul public al municipiului în domeniul public al Județului Neamț prin H.C.L. nr. 82/18.04.2019
16.	-	Teren	Str. Mestesugarilor nr. 16, S=330,00mp, C.F. 53043	2010	6710	Transmis din domeniul public al municipiului în domeniul public al Județului Neamț prin H.C.L. nr. 82/18.04.2019
17.	-	Teren	Str. Mestesugarilor nr. 18, S=345,00mp, C.F. 52810	2010	7015	Transmis din domeniul public al municipiului în domeniul public al Județului Neamț prin H.C.L. nr. 82/18.04.2019
18.	-	Teren	Str. Mierlei nr. 9, S=393,00mp, C.F. 53051	2010	7991	Transmis din domeniul public al municipiului în domeniul public al Județului Neamț prin H.C.L. nr. 82/18.04.2019
19.	-	Teren	Str. Mierlei nr. 11, S=394,00mp, C.F. 52895	2010	8011	Transmis din domeniul public al municipiului în domeniul public al Județului Neamț prin H.C.L. nr. 82/18.04.2019




20.	-	Teren	Str. Mierlei nr. 13, S=464,00mp, C.F. 53044	2010	9435	Transmis din domeniul public al municipiului în domeniul public al Județului Neamț prin H.C.L. nr. 82/18.04.2019
21.	-	Teren	Str. Ciresilor nr. 1, S=397,00mp, C.F. 52781	2010	8072	Transmis din domeniul public al municipiului în domeniul public al Județului Neamț prin H.C.L. nr. 82/18.04.2019
22.	-	Teren	Str. Ciresilor nr. 3, S=400,00mp, C.F. 52782	2010	8133	Transmis din domeniul public al municipiului în domeniul public al Județului Neamț prin H.C.L. nr. 82/18.04.2019
23.	-	Teren	Str. Ciresilor nr. 5, S=400,00mp, C.F. 52884	2010	8133	Transmis din domeniul public al municipiului în domeniul public al Județului Neamț prin H.C.L. nr. 82/18.04.2019
24.	-	Teren	Str. Ciresilor nr. 7, S=400,00mp, C.F. 52734	2010	8133	Transmis din domeniul public al municipiului în domeniul public al Județului Neamț prin H.C.L. nr. 82/18.04.2019

TOTAL

S = 8.110 mp

164.894 lei



### **Etapa I – Alipiri de terenuri**

I.1 Se alipesc 6 parcele de teren, conform anexei nr.3a, după cum urmează :

- NC 52981 cu S = 331 mp
- NC 52893 cu S = 330 mp
- NC 59437 cu S = 139 mp
- NC 52809 cu S = 332 mp
- NC 52811 cu S = 330 mp
- NC 59435 cu S = 138 mp

Rezultă un teren cu S = 1.600 mp

I.2 Se alipesc 4 parcele de teren, conform anexei nr.3b, după cum urmează :

- NC 52781 cu S = 397 mp
- NC 52782 cu S = 400 mp
- NC 52884 cu S = 400 mp
- NC 52734 cu S = 400 mp

Rezultă un teren cu S = 1.597 mp

I.3 Se alipesc 3 parcele de teren, conform anexei nr.3c, după cum urmează :

- NC 53044 cu S = 464 mp
- NC 52895 cu S = 394 mp
- NC 53051 cu S = 393 mp

Rezultă un teren cu S = 1.251 mp

I.4 Se alipesc 11 parcele de teren, conform anexei nr.3d, după cum urmează :


- NC 52899 cu S = 330 mp
- NC 52982 cu S = 330 mp
- NC 52900 cu S = 330 mp
- NC 52891 cu S = 330 mp
- NC 53052 cu S = 330 mp
- NC 52743 cu S = 330 mp
- NC 53053 cu S = 330 mp
- NC 52741 cu S = 330 mp
- NC 53043 cu S = 330 mp
- NC 52892 cu S = 347 mp
- NC 52810 cu S = 345 mp

Rezultă un teren cu S = 3.662 mp

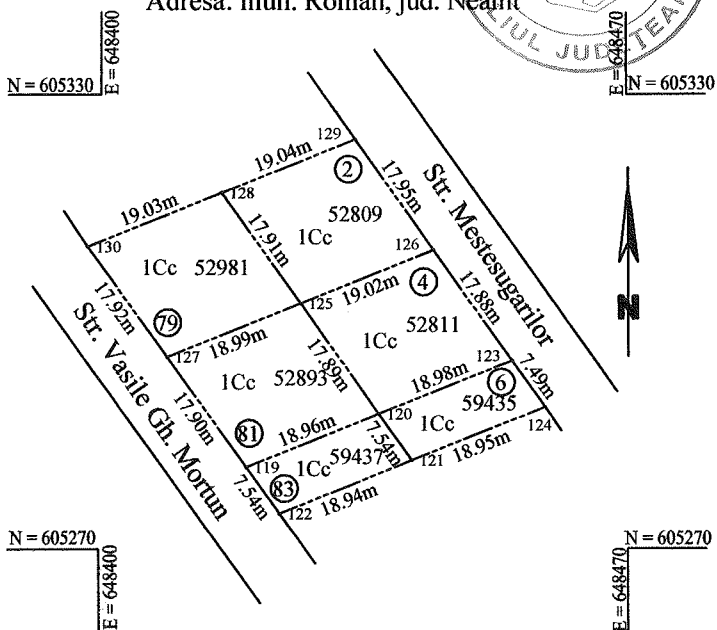
### **Etapa II – Dezmembrări de terenuri**

Terenul prevăzut la punctul I.4 se dezmembrează, conform anexei nr.3e, în 3 loturi, după cum urmează :

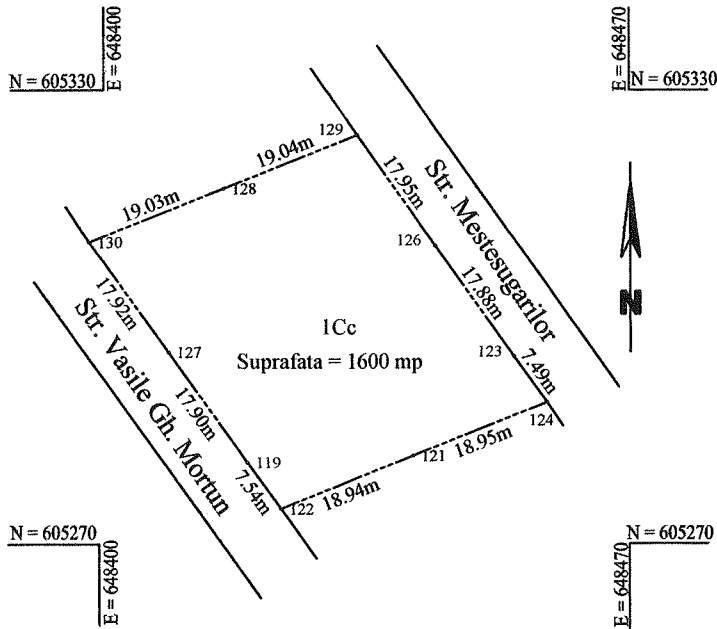
- Lotul nr.1 cu S = 1.200 mp
- Lotul nr.2 cu S = 1.262 mp
- Lotul nr.3 cu S = 1.200 mp



Plan de amplasament si delimitare a bunului imobil  
cu propunerea de alipire a imobilelor cu NC 52809,  
52811, 59435, 59437, 52893, 52981  
Adresa: mun. Roman, jud. Neamt




Plan de amplasament si delimitare a bunului imobil  
rezultat in urma alipirii  
Adresa: mun. Roman, jud. Neamt



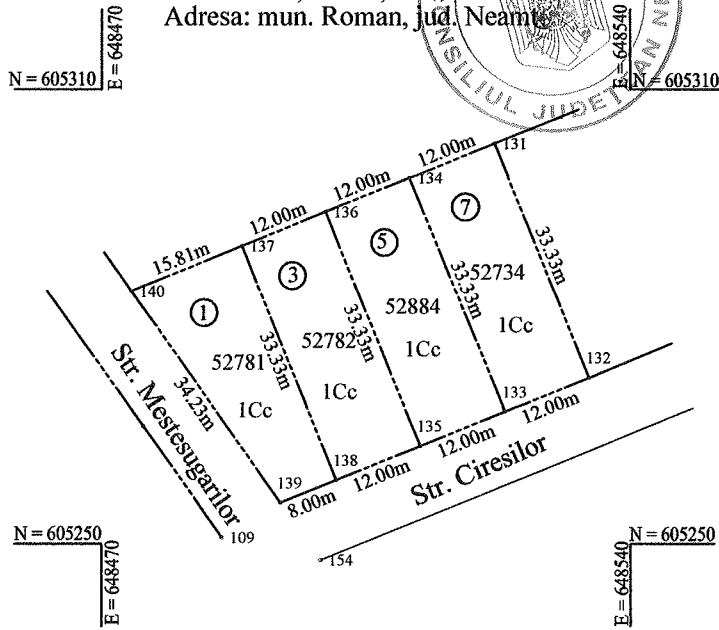
Data: 08.05.2019

Intocmit:

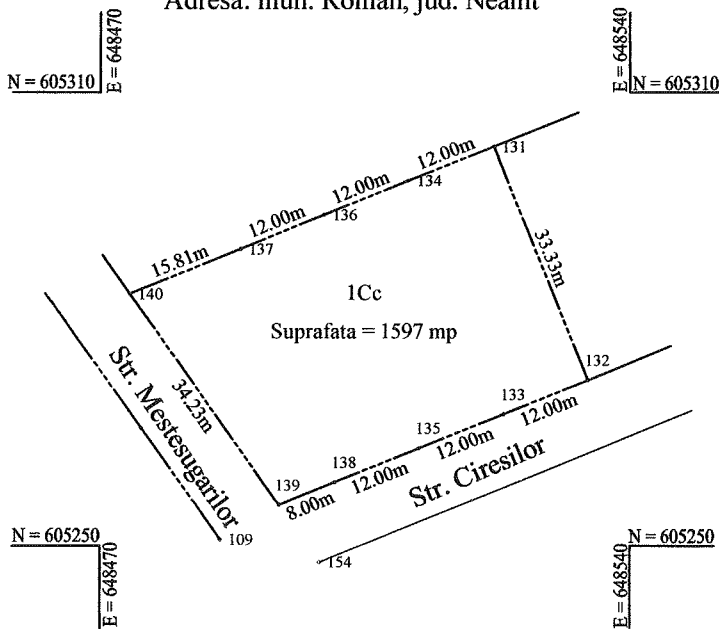
S.C. CAR TOP S.R.L.



Plan de amplasament si delimitare a bunului imobil  
cu propunerea de alipire a imobilelor cu NC 52781,  
52782, 52884, 52734  
Adresa: mun. Roman, jud. Neamt





Plan de amplasament si delimitare a bunului imobil  
rezultat in urma alipirii  
Adresa: mun. Roman, jud. Neamt



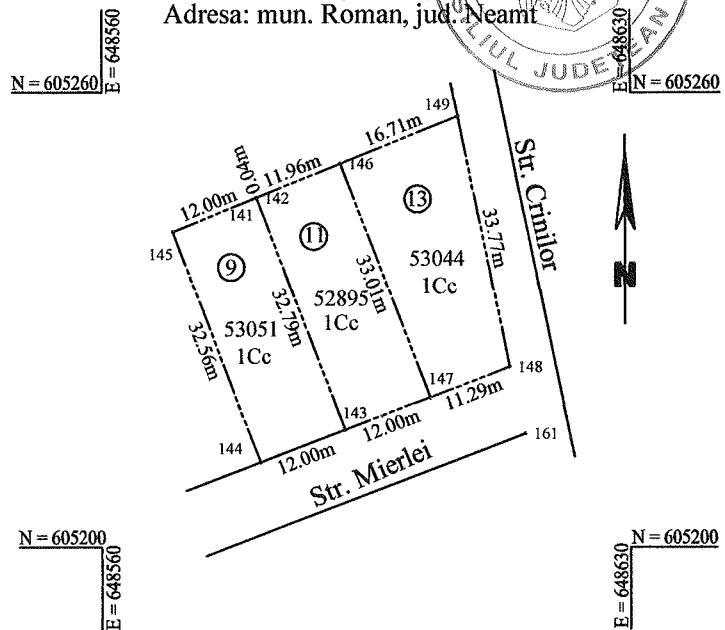

Data: 08.05.2019

Intocmit:

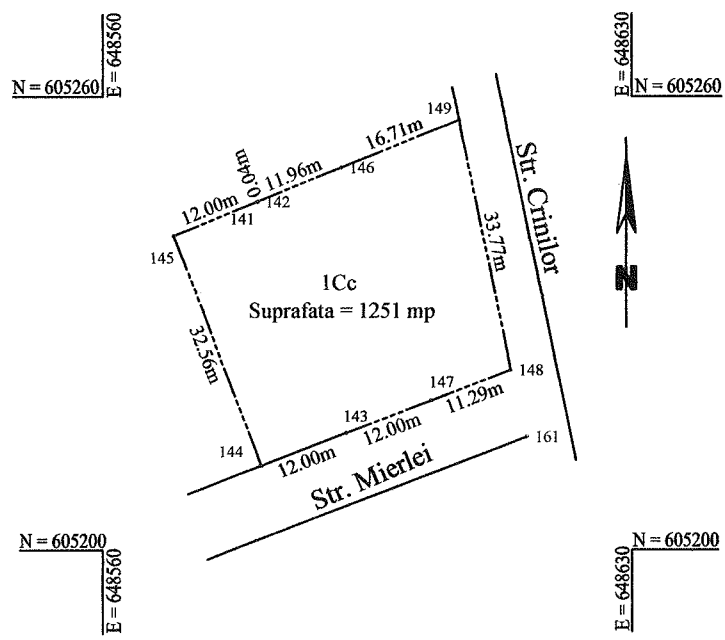
S.C. CAR TOP S.R.L.



Plan de amplasament si delimitare a bunului imobil  
cu propunerea de alipire a imobilelor cu  
NC 53051, 52895, 53044  
Adresa: mun. Roman, jud. Neamt





Plan de amplasament si delimitare a bunului imobil  
rezultat in urma alipirii  
Adresa: mun. Roman, jud. Neamt



Data: 08.05.2019

Intocmit:  
S.C. CARTOP S.R.L.



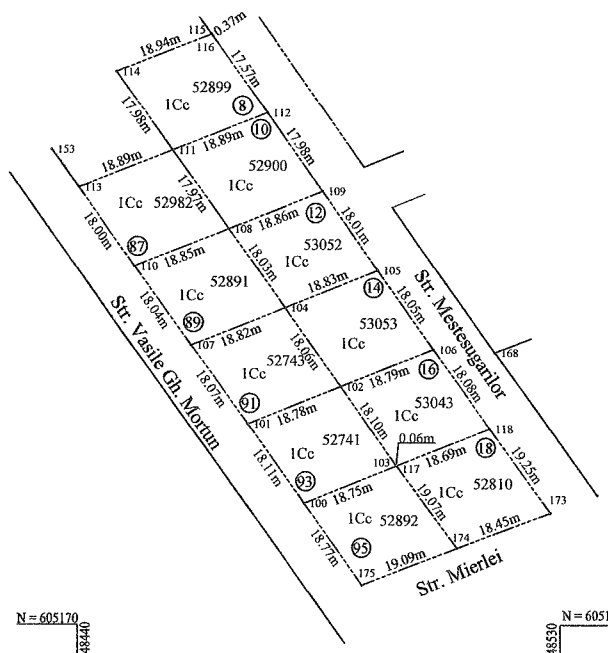


Anexa 3 la H CJ Neamt nr. 111 / 15.05.2019

Plan de amplasament si delimitare a bunului imobiliar  
cu propunerea de alipire a imobilelor cu NC 52899, 52900, 53052,  
53053, 53043, 52810, 52892, 52741, 52743, 52891, 52892  
Adresa: mun. Roman, jud. Neamt

N = 605290  
E = 648440

N = 605290  
E = 648530



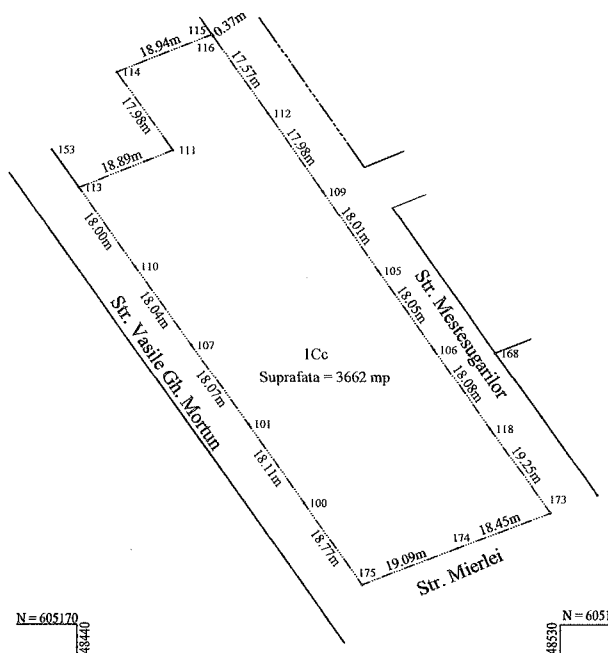
N = 605170  
E = 648440

N = 605170  
E = 648530

Plan de amplasament si delimitare a bunului imobiliar  
cu imobilul rezultat in urma alipirii  
Adresa: mun. Roman, jud. Neamt

N = 605290  
E = 648440

N = 605290  
E = 648530





N = 605170  
E = 648440

N = 605170  
E = 648530

Data: 08.05.2019

Intocmit:  
S.C. CARTOP S.R.L.

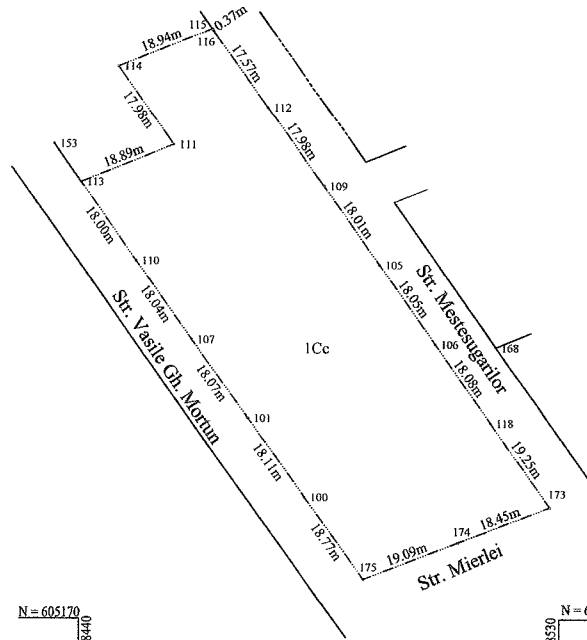




Plan de amplasament si delimitare a bunului imobil  
rezultat in urma alipirii a imobilelor cu NC 52899, 52900, 53052, 53053,  
53043, 52810, 52892, 52741, 52743, 52891, 52982  
Adresa: mun. Roman, jud. Neamt



N = 605290  
E = 648440

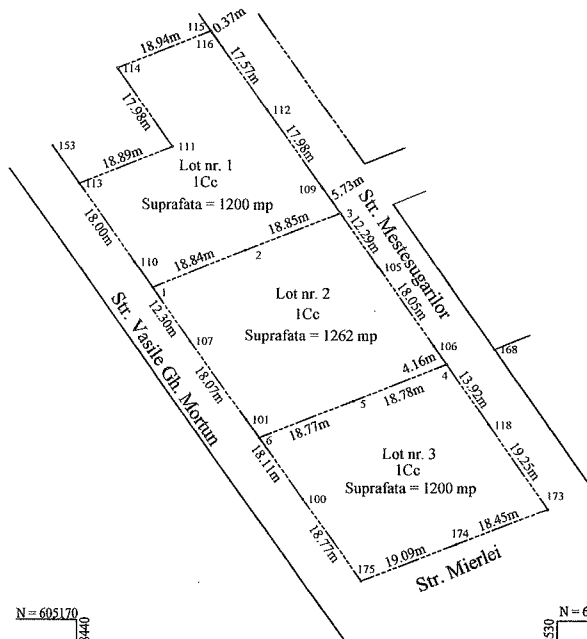


N = 605170  
E = 648440

N = 605170  
E = 648530

Plan de amplasament si delimitare a bunului imobil  
cu propunerea de dezmembrare in trei loturi  
Adresa: mun. Roman, jud. Neamt

N = 605290  
E = 648440



N = 605170  
E = 648440

N = 605170  
E = 648530

Data: 08.05.2019

Intocmit:

S.C. CAR TOP S.R.L.

