



ROMÂNIA
JUDEȚUL NEAMȚ
CONSILIUL JUDEȚEAN

HOTĂRÂRE

privind luarea unor măsuri în ceea ce privește două imobile (terenuri) ce aparțin domeniului public al Județului Neamț

Consiliul Județean Neamț;

Examinând referatul de aprobare nr.17.496/2020 al domnului Ionel Arsene, președintele Consiliului Județean Neamț, întocmit în baza adresei nr.30.944/2020 a Direcției Generale de Asistență Socială și Protecția Copilului Neamț;

Văzând raportul de specialitate comun nr. 17.496/2020 al Direcției de management și al Direcției generale juridice și relații internaționale, precum și avizele comisiilor de specialitate;

Luând act de dezbaterile din ședința plenului Consiliului Județean Neamț;

În temeiul dispozițiilor art. 108 lit. „a”, art. 173 alin.(1) lit.„c”, alin.(5), lit.„a” și „b” și ale art.196 alin.(1) lit.„a” din Ordonanța de urgență a Guvernului nr.57/2019 privind Codul administrativ, cu modificările și completările ulterioare;

HOTĂRĂȘTE:

Art.1: (1) Se aprobă dezmembrarea a două imobile (terenuri), proprietate publică a Județului Neamț, ale căror date de identificare sunt prevăzute în anexa nr 1, conform detaliilor prevăzute în anexele nr.2 și 3.

(2) Anexele 1-3 fac parte integrantă din prezenta hotărâre.

Art.2: Se aprobă suportarea din bugetul Județului Neamț a cheltuielilor necesare îndeplinirii tuturor formalităților de cadastru și de publicitate imobiliară, precum și pentru autentificarea documentelor, și se mandatează președintele Consiliului Județean Neamț să semneze, în numele și pentru Județul Neamț, actele notariale de dezmembrare.

Art.3: (1) Se aprobă, sub condiția încheierii actelor notariale prevăzute la art.2, darea în administrarea Direcției Generale de Asistență Socială și Protecția Copilului Neamț a celor 4 loturi de teren rezultate în urma dezmembrărilor, în scopul realizării unor obiective de interes public județean, respectiv 3 case de tip familial și un centru de zi.

(2) Direcția de management va lua măsurile ce se impun pentru aducerea la îndeplinire a prevederilor prezentei hotărâri.

Art.4: Secretarul general al județului va asigura comunicarea prezentei hotărâri instituțiilor și autorităților interesate, prin intermediul Serviciului gestionarea documentelor, evidența lucrărilor Consiliului Județean și publicarea monitorului oficial local.

PREȘEDINTE
Ionel ARSENE

CONTRASEMNEAZĂ:
SECRETARUL GENERAL AL JUDEȚULUI
Daniela SOROCEANU

Piatra Neamț
Nr. 175 din 08 octombrie 2020
Adoptată cu 26 voturi “pentru”+1“abținere”

Anexa nr.1
la HCJ Neamț nr. 175 din 08.10.2020



Centralizatorul bunurilor supuse operațiunilor de dezmembrare

Nr. crt.	NR. DE INVENTAR	DENUMIREA BUNULUI	ELEMENTE DE IDENTIFICARE	ANUL DOBANDIRII/ DATA P.F.I.	VALOARE DE INVENTAR - Lei -	SITUAȚIA JURIDICĂ ACTUALĂ
0	1	2	3	4	5	6
1.	A1 00035	Teren	municipiul Piatra Neamț str. Gavril Galinescu, nr. 15 Steren = 2.634 mp NC 7410*	2004	363.413,00	Domeniul public al Judetului Neamț CF nr.63405
2.	A1 00046	Teren	municipiul Piatra Neamț str.1 Decembrie 1918, nr.68 Steren = 2.000 mp NC 55270**	1930	275.940,00	Domeniul public al Judetului Neamț CF nr.55270

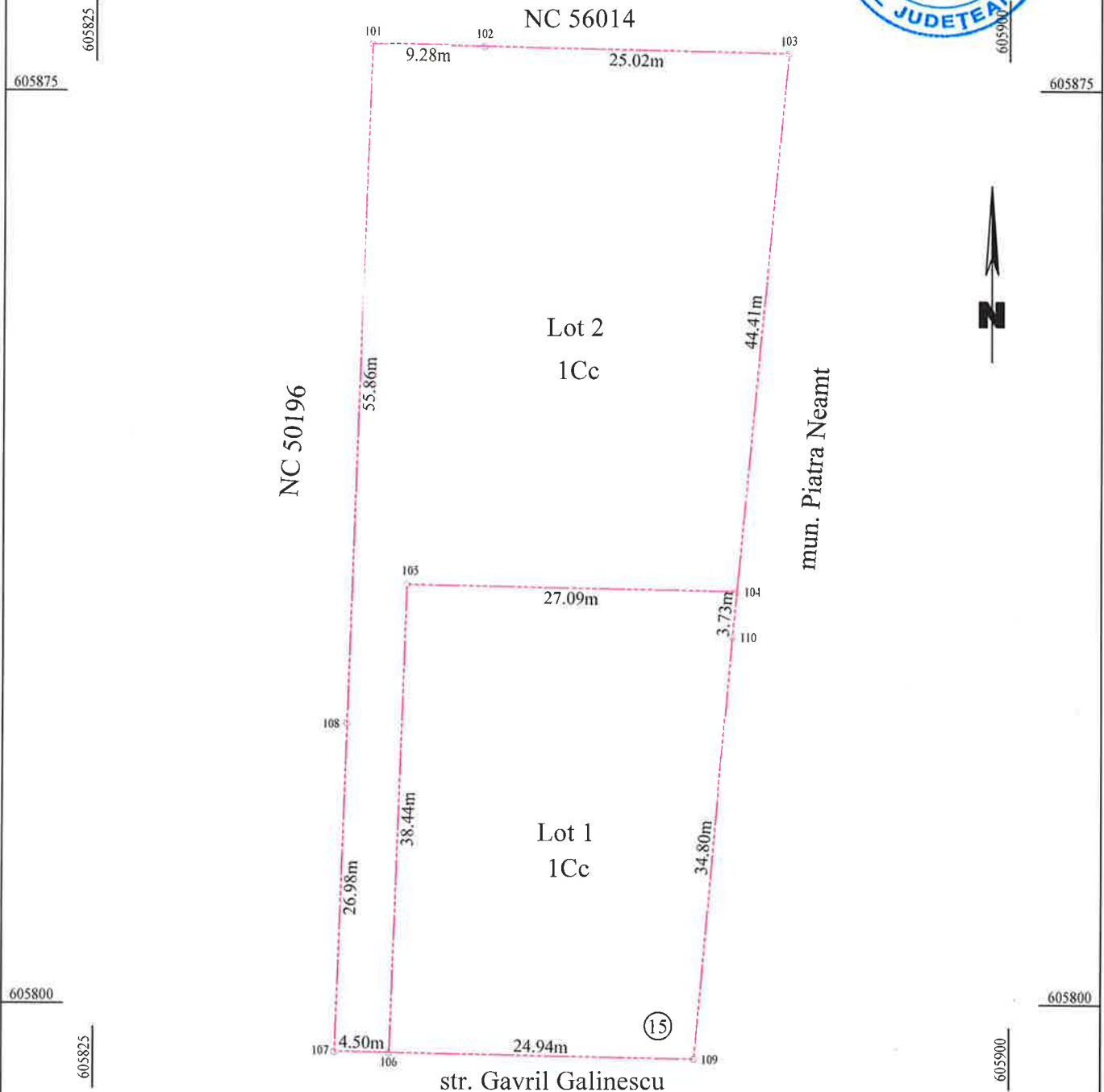
TOTAL = 639.353,00 lei


NOTĂ : * imobil ce se dezmembrează în 2 loturi, conform anexei nr.2
** imobil ce se dezmembrează în 2 loturi, conform anexei nr.3

**Plan de amplasament și delimitare a imobilului
cu propunere de dezlipire**

Scara 1 : 500

Nr. cadastral	Suprafața măsurată	Adresa imobilului
63405	2634	Intravilan Piatra Neamț, str. Gavril Galinescu nr. 15, jud. Neamț
Nr. Carte Funciară	Unitate Administrativ Teritorială (UAT)	
63405	Piatra Neamț	

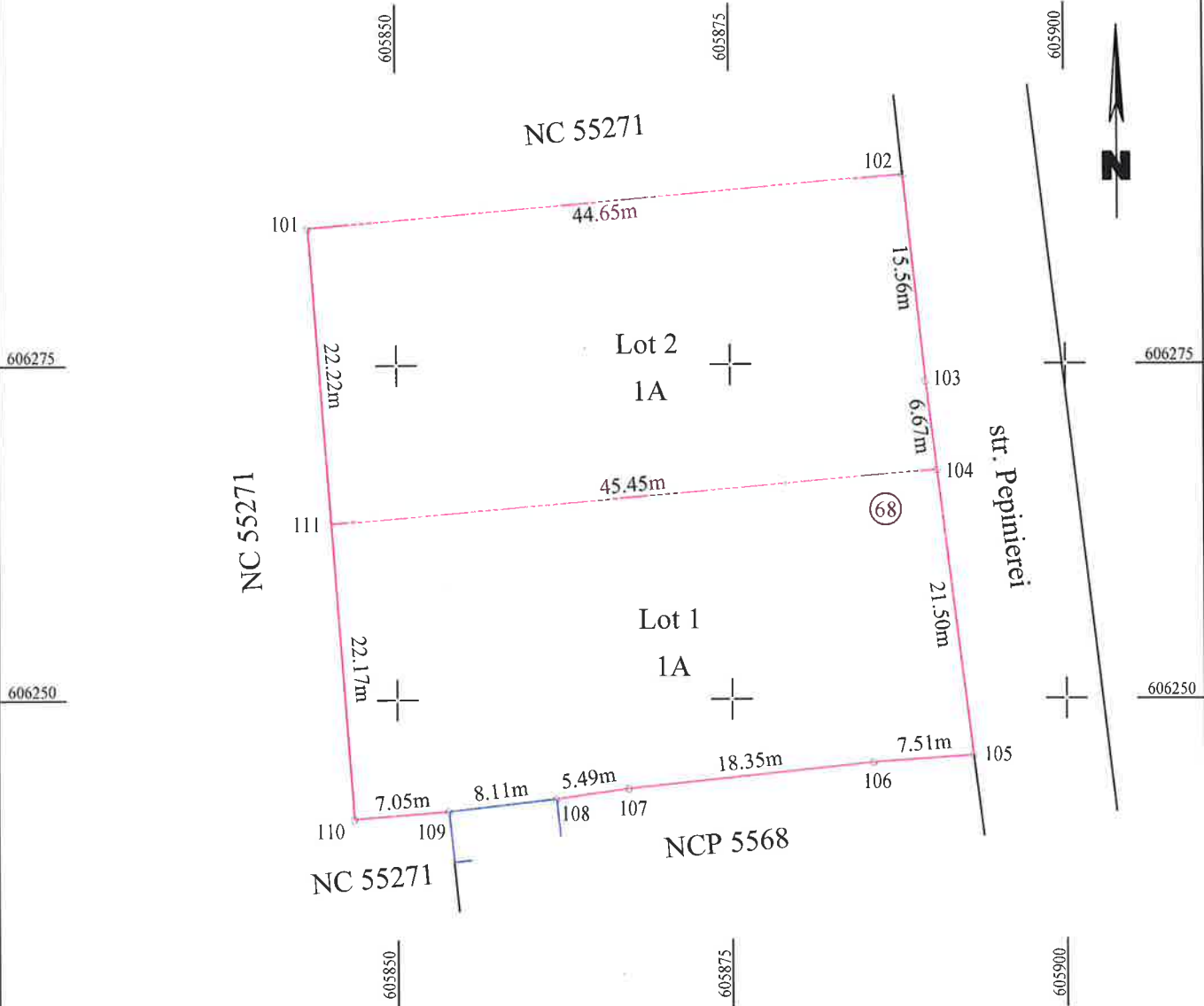


Dezlipire imobil							
Nr. cadastral	Suprafața (mp)	Categorie de folosință	Descrierea imobilului	Nr. cadastral	Suprafața (mp)	Categorie de folosință	Descrierea imobilului
63405	2634	Cc	Împrejmuire: gard plasă și nedelimitat		1000	Cc	LOT 1 teren intravilan
					1634	Cc	LOT 2 teren intravilan
Total	2634	-		Total	2634	-	
Executant: Persoana fizica autorizata de ANCPFI sa execute lucrari de cadastru, geodezie si cartografie CIOBOTĂ N. Nicolae Cristian Certificat de autorizare Seria RO-NT-F, nr. 0037, Categoria B				Semnătura și ștampila:  			



**Plan de amplasament și delimitare a imobilului
cu propunere de dezlipire**
Scara 1 : 500

Nr. cadastral	Suprafața măsurată	Adresa imobilului
55270	2000	Intravilan Piatra Neamț, str. 1 Decembrie 1918 nr. 68, jud. Neamț
Nr. Carte Funciară	Unitate Administrativ Teritoriala (UAT)	
55270	Piatra Neamț	



Dezlipire imobil							
Nr. cadastral	Suprafața (mp)	Categorie de folosință	Descrierea imobilului	Nr. cadastral	Suprafața (mp)	Categorie de folosință	Descrierea imobilului
55270	2000	A	Împrejurire: gard de lemn, zid construcție și nedelimitat		1000	A	LOT 1 teren intravilan
					1000	A	LOT 2 teren intravilan
Total	2000	-		Total	2000	-	

Executant:
Persoana fizica autorizata de ANCP sa execute lucrari de cadastru, geodezie si cartografic
CIOBOTĂ N. Nicolae Cristian
Certificat de autorizare Seria RO-NT-F, nr. 0037, Categoria B

Semnătura și ștampila: