







1646	1.6.2	Locuință protejată "Stejarul"	<p>Construcție C1 – Locuință protejată "Stejarul" Intravilan Hamzoaia, comuna Tașca, Strada 1 Decembrie 1918, nr. 15 Regim de înălțime: Parter Sconstruită = 321,5 mp Sconstruită desfășurată = 321,5 mp Nr. cadastral 51519-C1</p> <p>Construcție cu fundație din beton, pereți din zidărie cărămidă cu stâlpi din beton, acoperiș tip șarpantă lemn, învelitoare din tablă.</p> <p>Teren împrejmuit parțial cu gard de plasă, proprietatea imobilului vecin Stere=1.414 mp (curți construcții), Nr. cadastral 51519 Vecinătăți:</p> <ul style="list-style-type: none"> ● la Nord: teren proprietate UAT Județul Neamț ● la Sud: strada 1 Decembrie 1918 ● la Est: teren proprietate UAT Județul Neamț ● la Vest: teren proprietate UAT Comuna Tașca 	2025	1.955,357222	<p>AutORIZAȚIE DE CONSTRUIRE nr. 9/2023 emisă de primăria Tașca</p> <p>Proces-verbal de recepție la terminarea lucrărilor nr. 27488/30.06.2025</p> <ul style="list-style-type: none"> ▪ Carte Funciară Tașca nr.51519
Total imobil = 1.997,50127				42,144	<ul style="list-style-type: none"> ▪ HCJ Neamț nr.260/2018 ▪ HCL Tașca nr. 60/2019 și nr.74/2022 ▪ Protocol nr.5398/16052/2019 ▪ Act adițional nr. 1 (5357/25609/2022) ▪ Carte Funciară Tașca nr.51519 	


1647	1.6.2	Locuință protejată "Neagra"	Construcție C1 – Locuință protejată "Neagra" Intravilan Neagra, Comuna Tașca, Strada Ardealului, nr. 2B, Regim de înălțime: Parter+1E parțial Sconstruită = 252,5 mp Sconstruită desfășurată = 335 mp Nr. cadastral 51269-C1 Construcție cu fundație din beton, pereți din zidărie cărămidă cu stâlpi din beton, acoperăș tip șarpantă lemn, învelitoare din tablă tip țiglă	2025	1.879,90566	<ul style="list-style-type: none"> ▪ Autorizație de construire nr.6/2023 emisă de primăria Tașca ▪ Proces-verbal de recepție la terminarea lucrărilor nr.40259/17.09.2025 ▪ Carte Funciară Tașca nr.51269
			Teren împrejmuit parțial cu gard de plasă, gard de metal și gard de lemn, proprietatea imobilelor vecine Steren=967mp (curți construcții), Nr. cadastral 51269 Vecinătăți: ● la Nord: teren proprietate Parohia "Sf. Nicolae" Tașca ● la Sud: teren proprietate UAT Județul Neamț și teren proprietate UAT Comuna Tașca ● la Est: teren proprietate UAT Județul Neamț ● la Vest: teren proprietăți particulare	2019	43,232	<ul style="list-style-type: none"> ▪ HCJ Neamț nr.260/2018 ▪ HCL Tașca nr.36/2019 ▪ Protocol nr.5398/16052/2019 ▪ Act adițional nr. (5357/25609/2022) ▪ Carte Funciară Tașca nr.51269
			Total imobil		= 1.923,13766	
1648	1.6.2.	Locuință protejată "Ticoș"	Construcție C1 – Locuință protejată "Ticoș" Intravilan Neagra, Comuna Tașca, Strada Ardealului, nr. 2C, Regim de înălțime: Parter+1E parțial Sconstruită = 253,3 mp Sconstruită desfășurată = 336,4 mp Nr. cadastral 51270-C2 Construcție cu fundație din beton, pereți	2025	1.924,90141	<ul style="list-style-type: none"> ▪ Autorizație de construire nr.7/2023 ▪ Proces-verbal de recepție la terminarea lucrărilor nr.40259/17.09.2025 ▪ Carte Funciară Tașca nr.51270


			<p>Teren împrejmuit parțial cu gard de beton (vechi) și gard de plasă, proprietatea imobilelor vecine Stere=1.236 mp (din care 1.052 mp curți – construcții și 184 mp – drum), Nr. cadastral 51268 Vecinătăți:</p> <ul style="list-style-type: none"> ● la Nord: teren proprietate UAT Județul Neamț ● la Sud: Strada Ardealului ● la Est: teren proprietăți particulare și teren proprietate UAT Comuna Tașca ● la Vest: teren proprietate UAT Comuna Tașca 	2019	55,258	<ul style="list-style-type: none"> ▪ HCJ Neamț nr.260/2018 ▪ HCL Tașca nr.36/2019 ▪ Protocol nr. 5398/16052/2019 ▪ Act adițional nr. 1 (5357/25609/2022) ▪ Carte Funciară Tașca nr.51268 
Total imobil = 2.305,43252						
1650	1.6.2.	<p>Centrul de Îngrijire și Asistență Persoane Adulte cu Dizabilități (CIAPAD) Bozienii de Sus</p>	<p>Construcție C1 – Clădire spital, Sat Bozienii de Sus, Comuna Ruginoasa, Regim de înălțime: Parter+1E, Sconstruită = 728 mp, Sconstruită desfășurată = 1.456 mp, Nr. cadastral 50765 – C1</p> <p>Construcție C2 – Birouri + anexă, Regim de înălțime: Parter, Sconstruită = 512 mp, Sconstruită desfășurată = 512 mp, Nr. cadastral 50765 – C2</p>	2025	897,877	<ul style="list-style-type: none"> ▪ HCJ Neamț nr.217/2025 ▪ HCL Ruginoasa nr.32/2025 ▪ Proces verbal de predare – preluare nr.2479/2025 ▪ Carte Funciară Ruginoasa nr. 50765
					315,74	

1650	1.6.2.	Centrul de Îngrijire și Asistență Persoane Adulte cu Dizabilități (CIAPAD) Bozienii de Sus	<p>Construcție C3 – Anexă, Regim de înălțime: Parter, Sconstruită = 80 mp Sconstruită desfășurată = 80 mp, Nr. cadastral 50765 – C3</p> <p>Construcție C4 – Centrală termică, Regim de înălțime: Parter, Sconstruită = 49 mp Sconstruită desfășurată = 49 mp, Nr. cadastral 50765 – C4</p> <p>Construcție C5 – Uscătorie rufe, Regim de înălțime: Parter, Sconstruită = 106 mp Sdesfășurată = 106 mp, Nr. cadastral 50765 – C5</p> <p>Construcție C6 – Morga, Regim de înălțime: Parter, Sconstruită = 11 mp Sdesfășurată = 11 mp, Nr. cadastral 50765 – C6</p> <p>Construcție C7 – Cabină pază, Regim de înălțime: Parter, Sconstruită = 11 mp Sdesfășurată = 11 mp, Nr. cadastral 50765 – C7</p>	2025	49,334	30,217	65,368	6,783	6,783	 <ul style="list-style-type: none"> ▪ HC Neamț nr. 24/17/2025 ▪ HCL Ruginoaasa nr. 32/2025 ▪ Proces verbal de predare – preluare nr.2479/2025 ▪ Carte Funciară Ruginoaasa nr. 50765
------	--------	--	--	------	--------	--------	--------	-------	-------	--

1650	1.6.2	Centrul de Îngrijire și Asistență Persoane Adulte cu Dizabilități (CIAPAD) Bozienii de Sus	<p>Construcție C8 – Cameră generator, Regim de înălțime: Parter, Sconstruită = 24 mp Sdesfășurată = 24 mp, Nr. cadastral 50765 – C8</p> <p>Construcție C9 – Magazie, Regim de înălțime: Parter, Sconstruită = 22 mp Sdesfășurată = 22 mp, Nr. cadastral 50765 – C9</p> <p>Construcție C10 – Magazie, Regim de înălțime: Parter, Sconstruită = 38 mp Sdesfășurată = 38 mp, Nr. cadastral 50765 – C10</p> <p>Construcție C11 – Grajd, Regim de înălțime: Parter, Sconstruită = 67 mp Sdesfășurată = 67 mp, Nr. cadastral 50765 – C11</p> <p>Construcție C12 – Magazie ambalaje,, Regim de înălțime: Parter, Sconstruită = 33 mp Sdesfășurată = 33 mp, Nr. cadastral 50765 – C12</p>	2025	14,8 13,567 23,434 41,318 20,35	 <ul style="list-style-type: none"> ▪ H.C.J. Neamț nr. 247/2025 ▪ H.C.L. Ruginoasa nr. 32/2025 ▪ Proces verbal de predare – preluare nr. 2479/2025 ▪ Carte Funciară Ruginoasa nr. 50765
------	-------	--	---	------	---	--

1650	1.6.2	Centrul de Îngrijire și Asistență Persoane Adulte cu Dizabilități (CIAPAD) Bozienii de Sus	<p>Construcție C13 – Beci, Regim de înălțime: Subsol, Sconstruită = 78 mp Sdesfășurată = 78 mp, Nr. cadastral 50765 – C13</p> <p>Construcție C14 – Grup social, Regim de înălțime: Parter, Sconstruită = 4 mp Sdesfășurată = 4 mp, Nr. cadastral 50765 – C14</p> <p>Construcție C15 – Coș de fum, Regim de înălțime: Parter, Sconstruită = 3 mp Sdesfășurată = 3 mp Nr. cadastral 50765 – C15</p> <p>Construcție C16 – Spălătorie, Regim de înălțime: Parter, Sconstruită = 35 mp Sdesfășurată = 35 mp Nr. cadastral 50765 – C16</p>	2025	<p>48,101</p> <p>2,467</p> <p>1,85</p> <p>21,584</p>	 <ul style="list-style-type: none"> ▪ H.C.J. Neamț nr. 247/2025 ▪ H.C.J. Ruginoasa nr. 32/2025 ▪ Proces-verbal de predare – preluare nr. 2479/2025 ▪ Carte Funciară Ruginoasa nr. 50765
------	-------	--	--	------	--	--

1650	1.6.2.	<p>Centrul de Îngrijire și Asistență Persoane Adulte cu Dizabilități (CIAPAD) Bozienii de Sus</p>	<p>Teren împrejmuit, situat în intravilan Bozienii de Sus, Comuna Ruginoasa Steren = 12.808 mp, Nr. cadastral 50765 din care: 4.151 mp (curți – construcții), 5.235 mp (fâneată) și 3.422 mp (arabil) Vecinătăți:</p> <ul style="list-style-type: none"> • la Nord: teren proprietate UAT Comuna Ruginoasa și teren proprietăți particulare • la Sud: teren proprietate UAT Județul Neamț și teren proprietăți particulare • la Est: teren proprietate UAT Comuna Ruginoasa • la Vest: teren proprietăți particulare <p>Teren neîmprejmuit situat în extravilan Comuna Ruginoasa (fâneată) ce deservește CIAPAD Bozienii de Sus Steren = 1.034 mp, Nr. cadastral 51757 Vecinătăți:</p> <ul style="list-style-type: none"> • la Nord: teren proprietate UAT Comuna Ruginoasa • la Sud: teren proprietate UAT Comuna Ruginoasa • la Est: teren proprietate UAT Comuna Ruginoasa • la Vest: teren proprietate UAT Comuna Ruginoasa 	2025	758,677	<ul style="list-style-type: none"> ▪ HCJ Neamț nr.217/2025 ▪ HCL Ruginoasa nr.32/2025 ▪ Proces verbal de predare – preluare nr.2479/2025 ▪ Carte Funciara Ruginoasa nr. 50765 	<ul style="list-style-type: none"> ▪ HCJ Neamț nr.217/2025 ▪ HCL Ruginoasa nr.32/2025 ▪ Proces verbal de predare – preluare nr.2479/2025 ▪ Carte Funciara Ruginoasa nr. 51757
------	--------	---	---	------	---------	---	---

1650	1.6.2.	<p>Centrul de Îngrijire și Asistență Persoane Adulte cu Dizabilități (CIAPAD) Bozienii de Sus</p>	<p>Teren neîmprejmuit situat în extravilan comuna Ruginoasa (curți – construcții) ce deservește CIAPAD Bozienii de Sus Steren = 67 mp, Nr. cadastral 51756 Vecinătăți:</p> <ul style="list-style-type: none"> • la Nord: teren proprietate UAT Comuna Ruginoasa • la Sud: teren proprietate UAT Comuna Ruginoasa • la Est: teren proprietate Statul Român – A.N "Apele Române" prin SGA Neamț • la Vest: teren proprietate UAT Comuna Ruginoasa <p>Teren neîmprejmuit situat în extravilan Comuna Ruginoasa (fâneață) ce deservește CIAPAD Bozienii de Sus Steren = 1.437 mp, Nr. cadastral 51758 Vecinătăți:</p> <ul style="list-style-type: none"> • la Nord: teren proprietate UAT Județul Neamț și teren proprietate UAT Comuna Ruginoasa • la Sud: teren proprietăți particulare • la Est: teren proprietate UAT Comuna Ruginoasa • la Vest: teren proprietate UAT Județul Neamț și teren proprietăți particulare 	2025	3,969	<ul style="list-style-type: none"> ▪ HCJ Neamț nr.217/2025 ▪ HCL Ruginoasa nr.32/2025 ▪ Proces verbal de predare – preluare nr.2479/2025 ▪ Carte Funciara Ruginoasa nr. 51756 
			85,127	<ul style="list-style-type: none"> ▪ HCJ Neamț nr.217/2025 ▪ HCL Ruginoasa nr.32/2025 ▪ Proces verbal de predare – preluare nr.2479/2025 ▪ Carte Funciara Ruginoasa nr. 51758 		
			Total imobil = 2.468,600			